

GEZ

## KARTA ADRESOWA ZABYTKU NIERUCHOMEGO

3. Miejscowość  
**Drawień**

1. Nazwa  
**KOŚCIÓŁ FILIALNY P.W. MB RÓŻAŃCOWEJ WRAZ Z  
OTOCZENIEM**

2. Czas powstania  
**1695 r.**

3. Fotografia z opisem wskazującym orientację albo mapa z zaznaczonym stanowiskiem archeologicznym



Fot. 1 Widok od strony drogi Żółtnica - Lotyń



Fot. 2 Widok od strony wejścia

4. Adres  
**Drawień 13  
dz. 267 obręb Drawień**

5. Przynależność administracyjna

województwo: **zachodniopomorskie**


powiat: **szczecinecki**

gmina: **Szczecinek**

6. Formy ochrony  
Wpis do rejestru zabytków nr  
330  
Data: 09-05-1961

7. Opracowanie karty (autor, data i  
podpis)


**Kamila Gwiazda  
2014 r.**

GEZ	KARTA ADRESOWA ZABYTKU NIERUCHOMEGO		3. Miejscowość <b>Drawień</b>
1. Nazwa <b>PARK WIEJSKI</b>	2. Czas powstania <b>XVIII/XIX w.</b>		
3. Fotografia z opisem wskazującym orientację albo mapa z zaznaczonym stanowiskiem archeologicznym			4. Adres Położony w rozwidleniu drogi do Wojnowa dz. 330/1 obręb Drawień
			
Fot. 1 Widok od strony drogi Żółtnica - Lotyń			5. Przynależność administracyjna  województwo: <b>zachodniopomorskie</b>  powiat: <b>szczecinecki</b>  gmina: <b>Szczecinek</b>
			6. Formy ochrony Wpis do rejestru zabytków nr 1080 Data: 10-01-1979 Nr decyzji: Kl.IV.5340/17/79
			7. Opracowanie karty (autor, data i podpis)  <b>Kamila Gwiazda</b> <b>2014 r.</b>



Fot. 2 Widok od strony rozwidlenia drogi do Wojnowa

GEZ	KARTA ADRESOWA ZABYTKU NIERUCHOMEGO		3. Miejscowość <b>Drawień</b>
1. Nazwa <b>OTOCZENIE PAŁACU Z FUNDAMENTAMI PAŁACU ORAZ SCHODAMI ZEWNĘTRZNYMI</b>	2. Czas powstania <b>XVIII w.</b>		
3. Fotografia z opisem wskazującym orientację albo mapa z zaznaczonym stanowiskiem archeologicznym			4. Adres <b>Drawień dz. 330/1 obręb Drawień</b>
			5. Przynależność administracyjna  województwo: <b>zachodniopomorskie</b>  powiat: <b>szczecinecki</b>  gmina: <b>Szczecinek</b>
<p>Rys. 1Widok na schody</p>			6. Formy ochrony Wpis do rejestru zabytków nr 329 Data: 09-05-1961
			7. Opracowanie karty (autor, data i podpis)  Kamila Gwiazda 2014 r.

<b>GEZ</b>	<b>KARTA ADRESOWA ZABYTKU NIERUCHOMEGO</b>		3. Miejscowość <b>Drawień</b>
1. Nazwa <b>PAŁAC /DO SKREŚLENIA Z REJ./ Z OTOCZENIEM</b>		2. Czas powstania <b>XVIII w.</b>	
3. Fotografia z opisem wskazującym orientację albo mapa z zaznaczonym stanowiskiem archeologicznym			4. Adres <b>Drawień dz. 330/1 obręb Drawień</b>
			5. Przynależność administracyjna  województwo: <b>zachodniopomorskie</b>  powiat: <b>szczecinecki</b>  gmina: <b>Szczecinek</b>
			6. Formy ochrony Wpis do rejestru zabytków nr 329 Data: 09-05-1961
<p data-bbox="423 1177 676 1201">Rys. 1 Pozostałości pałacu</p>			7. Opracowanie karty (autor, data i podpis)  Kamila Gwiazda 2014 r.
<b>GEZ</b>	<b>KARTA ADRESOWA ZABYTKU NIERUCHOMEGO</b>		3. Miejscowość <b>Drawień</b>
1. Nazwa <b>CMENTARZ PRZYKOŚCIELNY</b>		2. Czas powstania	

3. Fotografia z opisem wskazującym orientację albo mapa z zaznaczonym stanowiskiem archeologicznym



Rys. 1 Otoczenie kościoła

4. Adres  
dz. 267 obręb Drawień

5. Przynależność administracyjna

województwo: **zachodniopomorskie**

powiat: **szczecinecki**

gmina: **Szczecinek**

6. Formy ochrony  
Wpis do rejestru zabytków nr  
330  
Data: 09-05-1961

7. Opracowanie karty (autor, data i  
podpis)

Kamila Gwiazda  
2014 r.

5

**GEZ**

## KARTA ADRESOWA ZABYTKU NIERUCHOMEGO

1. Nazwa  
**PARK WIEJSKI**

2. Czas powstania  
**2 poł. XIX w.**

3. Miejscowość  
**Gałowo**

3. Fotografia z opisem wskazującym orientację albo mapa z zaznaczonym stanowiskiem archeologicznym



Rys. 1 Widok na park

4. Adres  
Przylega od strony północno-zachodniej do drogi Szczecinek- Trzcinnó; od strony południowo-zachodniej graniczy z podwórzem gospodarczym PGR

5. Przynależność administracyjna

województwo: **zachodniopomorskie**

powiat: **szczecinecki**

gmina: **Szczecinek**

6. Formy ochrony  
Wpis do rejestru zabytków nr 1081  
Data: 10-01-1979  
Nr decyzji: Kl.IV.5340/18/79

7. Opracowanie karty (autor, data i podpis)

Kamila Gwiazda  
2014 r.

6

GEZ

## KARTA ADRESOWA ZABYTKU NIERUCHOMEGO

1. Nazwa

**PARK DWORSKI (W TYM CMENTARZ RODOWY)**

2. Czas powstania

**XIX w.**

3. Miejscowość  
**Grąbczyn**

3. Fotografia z opisem wskazującym orientację albo mapa z zaznaczonym stanowiskiem archeologicznym



Rys. 1 Park dworski

4. Adres  
Położony na wschodnim krańcu wsi przy drodze Porost-Wierzchowo

5. Przynależność administracyjna

województwo: **zachodniopomorskie**

powiat: **szczecinecki**

gmina: **Szczecinek**

6. Formy ochrony  
Wpis do rejestru zabytków nr 1082  
Data: 10-01-1979  
Nr decyzji: Kl.IV.5340/19/79

7. Opracowanie karty (autor, data i podpis)

Kamila Gwiazda  
2014 r.

7

GEZ

## KARTA ADRESOWA ZABYTKU NIERUCHOMEGO

1. Nazwa  
**KOŚCIÓŁ PARAFIALNY P.W. ŚW STANISŁAWA BPA WRAZ Z OTOCZENIEM**

2. Czas powstania  
**1864-1866**

3. Miejscowość  
**Gwda Wielka**

3. Fotografia z opisem wskazującym orientację albo mapa z zaznaczonym stanowiskiem archeologicznym



Fot. 1 Widok od tylnej strony kościoła

4. Adres  
Gwda Wielka, ul. Szczecinecka  
10  
dz. 744 obręb Gwda Wielka

5. Przynależność administracyjna  
  
województwo: **zachodniopomorskie**  
  
powiat: **szczecinecki**  
  
gmina: **Szczecinek**

6. Formy ochrony  
Wpis do rejestru zabytków nr  
A-322  
Data: 16-08-2007  
Nr decyzji: DZ-4200/26/O/2007

7. Opracowanie karty (autor, data i  
podpis)  
  
Kamila Gwiazda  
2014 r.

<b>GEZ</b>		<b>KARTA ADRESOWA ZABYTKU NIERUCHOMEGO</b>		3. Miejscowość <b>Gwda Wielka</b>
1. Nazwa <b>CMENTARZ PRZYKOŚCIELNY</b>		2. Czas powstania		



3. Fotografia z opisem wskazującym orientację albo mapa z zaznaczonym stanowiskiem archeologicznym



Rys.1 Otoczenie kościoła

4. Adres  
dz. 744 obręb Gwda Wielka

5. Przynależność administracyjna

województwo: **zachodniopomorskie**

powiat: **szczecinecki**

gmina: **Szczecinek**

6. Formy ochrony  
Wpis do rejestru zabytków nr  
A-322  
Data: 16-08-2007  
Nr decyzji: DZ-4200/26/O/2007

7. Opracowanie karty (autor, data i  
podpis)

Kamila Gwiazda  
2014 r.

9

GEZ

## KARTA ADRESOWA ZABYTKU NIEMUCHOMEGO

1. Nazwa

**RZĄDCÓWKA, ob. BUDYNEK MIESZKALNY, Z TERENEM  
PARKU I DAWNEGO PODWÓRZA FOLWARCZNEGO**

2. Czas powstania

**pocz. XX w.**

3. Miejscowość  
**Jadwiżyn**

3. Fotografia z opisem wskazującym orientację albo mapa z zaznaczonym stanowiskiem archeologicznym



Fot. 1 Widok od strony wejścia



Fot. 2 Widok od strony wejścia

4. Adres  
Jadwiżyn 1  
dz. 187/1 i część dz. 186 obręb  
Mosina

5. Przynależność administracyjna

województwo: **zachodniopomorskie**

powiat: **szczecinecki**

gmina: **Szczecinek**

6. Formy ochrony  
Wpis do rejestru zabytków nr  
A-1203  
Data: 16-10-2013  
Nr decyzji:  
DZ..5130.29.2013.AR

7. Opracowanie karty (autor, data i  
podpis)

Kamila Gwiazda  
2014 r.

GEZ

KARTA ADRESOWA ZABYTKU NIERUCHOMEGO

3. Miejscowość  
**Jelenino**

1. Nazwa  
**KOŚCIÓŁ PARAFIALNY P.W. NIEPOKALANEGO POCZĘCIA  
NMP**

2. Czas powstania  
**1887 r.**

3. Fotografia z opisem wskazującym orientację albo mapa z zaznaczonym stanowiskiem archeologicznym

4. Adres  
**Jelenino 34  
dz. 115 obręb Jelenino**



Fot. 1 Widok od strony drogi krajowej nr 20



Fot. 2 Widok od strony wejścia

5. Przynależność administracyjna

województwo: **zachodniopomorskie**

powiat: **szczecinecki**

gmina: **Szczecinek**

6. Formy ochrony  
Wpis do rejestru zabytków nr  
1248  
Data: 29-12-1998  
Nr decyzji: OW PSOZ-  
5340/16/98

7. Opracowanie karty (autor, data i  
podpis)

Kamila Gwiazda  
2014 r.

GEZ

KARTA ADRESOWA ZABYTKU NIERUCHOMEGO

3. Miejscowość  
**Parsęcko**


1. Nazwa  
**NEOKLASYCYSTYCZNY DWÓR I**

2. Czas powstania  
**2 poł. XIX w.**

3. Fotografia z opisem wskazującym orientację albo mapa z zaznaczonym stanowiskiem archeologicznym



Fot. 1 Resztki dworu w Parsęcku



Fot. 2 Resztki dworu w Parsęcku

4. Adres  
Parsęcko  
dz. nr 642/6, 642/7, 642/8,  
642/9, 639/3, część dz. 642/10,  
część dz. 639/3 obręb  
Parsęcko

5. Przynależność administracyjna

województwo: **zachodniopomorskie**

powiat: **szczecinecki**

gmina: **Szczecinek**



6. Formy ochrony  
Wpis do rejestru zabytków nr  
1221  
Data: 20-01-1993  
Nr decyzji: KL.IV.5340/3/93

7. Opracowanie karty (autor, data i  
podpis)

Kamila Gwiazda  
2014 r.

GEZ	KARTA ADRESOWA ZABYTKU NIERUCHOMEGO		3. Miejscowość <b>Parsęcko</b>
1. Nazwa <b>DWA KAMIENNO – CEGLANE BUDYNKI GOSPODARCZE</b>	2. Czas powstania <b>2 poł. XIX w.</b>		
3. Fotografia z opisem wskazującym orientację albo mapa z zaznaczonym stanowiskiem archeologicznym			4. Adres Parsęcko dz. nr 642/6, 642/7, 642/8, 642/9, 639/3, część dz. 642/10, część dz. 639/3 obręb Parsęcko
			5. Przynależność administracyjna  województwo: <b>zachodniopomorskie</b>  powiat: <b>szczecinecki</b>  gmina: <b>Szczecinek</b>
<p>Rys. 1 Pozostałości budynków kamienno-ceglanych</p>			6. Formy ochrony Wpis do rejestru zabytków nr 1221 Data: 20-01-1993 Nr decyzji: KL.IV.5340/3/93
			7. Opracowanie karty (autor, data i podpis)  Kamila Gwiazda 2014 r.

GEZ	KARTA ADRESOWA ZABYTKU NIERUCHOMEGO		3. Miejscowość <b>Parsęcko</b>
1. Nazwa <b>PARK DWORSKI I</b>	2. Czas powstania <b>2 poł. XIX w.</b>		
3. Fotografia z opisem wskazującym orientację albo mapa z zaznaczonym stanowiskiem archeologicznym			4. Adres Parsęcko dz. nr 642/6, 642/7, 642/8, 642/9, 639/3, część dz. 642/10, część dz. 639/3 obręb Parsęcko
			5. Przynależność administracyjna  województwo: <b>zachodniopomorskie</b>  powiat: <b>szczecinecki</b>  gmina: <b>Szczecinek</b>
Rys. 1 Widok na pozostałości parku			6. Formy ochrony Wpis do rejestru zabytków nr 1221 Data: 20-01-1993 Nr decyzji: KL.IV.5340/3/93
			7. Opracowanie karty (autor, data i podpis)  Kamila Gwiazda 2014 r.

<b>GEZ</b>	<b>KARTA ADRESOWA ZABYTKU NIERUCHOMEGO</b>		3. Miejscowość <b>Sitno</b>
1. Nazwa <b>KOŚCIÓŁ FILIALNY P.W. NAJŚWIĘTSZEGO SERCA PANA JEZUSA</b>		2. Czas powstania <b>1870-1880</b>	4. Adres <b>Sitno 31</b> dz. nr 97 obręb Sitno
3. Fotografia z opisem wskazującym orientację albo mapa z zaznaczonym stanowiskiem archeologicznym			5. Przynależność administracyjna  województwo: <b>zachodniopomorskie</b>  powiat: <b>szczecinecki</b>  gmina: <b>Szczecinek</b>
			6. Formy ochrony Wpis do rejestru zabytków nr 1247 Data: 29-12-1998 Nr decyzji: OW PSOZ-5340/17/98
Fot. 1 Widok z tyłu kościoła			7. Opracowanie karty (autor, data i podpis)  <b>Kamila Gwiazda</b> 2014 r.
			
Fot.2 Widok wejścia do kościoła			

GEZ

KARTA ADRESOWA ZABYTKU NIERUCHOMEGO

3. Miejscowość  
**Spore**

1. Nazwa  
**KOŚCIÓŁ FILIALNY P.W. NAJŚWIĘTSZEJ RODZINY**

2. Czas powstania  
**1859-1865**

3. Fotografia z opisem wskazującym orientację albo mapa z zaznaczonym stanowiskiem archeologicznym

4. Adres  
**Spore 34**  
dz. 1 obręb Spore



Fot. 1 Widok od strony wejścia



Fot. 2 Widok z boku kościoła

5. Przynależność administracyjna

województwo: **zachodniopomorskie**

powiat: **szczecinecki**

gmina: **Szczecinek**

6. Formy ochrony  
Wpis do rejestru zabytków nr  
1231  
Data: 04-09-1995  
Nr decyzji: PSOZ.-5340/7/95



7. Opracowanie karty (autor, data i  
podpis)

Kamila Gwiazda  
2014 r.



GEZ	KARTA ADRESOWA ZABYTKU NIERUCHOMEGO		3. Miejscowość <b>Spore</b>
1. Nazwa <b>CMENTARZ PRZYKOŚCIELNY</b>	2. Czas powstania		
3. Fotografia z opisem wskazującym orientację albo mapa z zaznaczonym stanowiskiem archeologicznym			4. Adres dz. 1 obręb Spore
			5. Przynależność administracyjna  województwo: <b>zachodniopomorskie</b>  powiat: <b>szczecinecki</b>  gmina: <b>Szczecinek</b>
<p>Rys. 1 Otoczenie kościoła</p>			6. Formy ochrony Wpis do rejestru zabytków nr 1231 Data: 04-09-1995 Nr decyzji: PSOZ.-5340/7/95
			7. Opracowanie karty (autor, data i podpis)  Kamila Gwiazda 2014 r.

<b>GEZ</b>	<b>KARTA ADRESOWA ZABYTKU NIERUCHOMEGO</b>		3. Miejscowość <b>Spore</b>
1. Nazwa <b>FRAGMENT OGRODZENIA KWATERY CMENTARZA PRZYKOŚCIELNEGO</b>		2. Czas powstania	
3. Fotografia z opisem wskazującym orientację albo mapa z zaznaczonym stanowiskiem archeologicznym		4. Adres dz. 1 obręb Spore	
		5. Przynależność administracyjna  województwo: <b>zachodniopomorskie</b>  powiat: <b>szczecinecki</b>  gmina: <b>Szczecinek</b>	
		6. Formy ochrony Wpis do rejestru zabytków nr 1231 Data: 04-09-1995 Nr decyzji: PSOZ.-5340/7/95	
		7. Opracowanie karty (autor, data i podpis)  Kamila Gwiazda 2014 r.	

<b>GEZ</b>	<b>KARTA ADRESOWA ZABYTKU NIERUCHOMEGO</b>		3. Miejscowość <b>Trzebiechowo</b>
1. Nazwa <b>KOŚCIÓŁ FILIALNY P.W. MB CZĘSTOCHOWSKIEJ</b>		2. Czas powstania <b>3 ćw. XIX w.</b>	
3. Fotografia z opisem wskazującym orientację albo mapa z zaznaczonym stanowiskiem archeologicznym			4. Adres dz. 22/3 obręb Trzebiechowo
			
			5. Przynależność administracyjna  województwo: <b>zachodniopomorskie</b>  powiat: <b>szczecinecki</b>  gmina: <b>Szczecinek</b>
Fot.1 Widok od strony wejścia do kościoła			6. Formy ochrony Wpis do rejestru zabytków nr A-59 Data: 06-04-2001 Nr decyzji: DZ- 4200/60/O/2000/2001
Fot.2 Widok z boku kościoła			7. Opracowanie karty (autor, data i podpis)  Kamila Gwiazda 2014 r.

**GEZ**

**KARTA ADRESOWA ZABYTKU NIERUCHOMEGO**

3. Miejscowość  
**Trzebiechowo**

1. Nazwa  
**PARK PAŁACOWY ŁĄCZNIE Z DĘBOWO-KLONOWĄ ALEJĄ  
DOJAZDOWĄ**

2. Czas powstania

3. Fotografia z opisem wskazującym orientację albo mapa z zaznaczonym stanowiskiem archeologicznym

4. Adres  
Trzebiechowo  
dz. 11, 22/6, 22/3, 22/8, 22/12,  
22/11, 22/13, 22/14, 22/15,  
22/16, 22/17, 22/19, 22/20,  
22/21, 22/22, część dz. 22/26,  
44/2 obręb Trzebiechowo



Fot. 1 Dębowo-klonowa aleja dojazdowa do parku



Fot.2 Park pałacowy

5. Przynależność administracyjna

województwo: **zachodniopomorskie**

powiat: **szczecinecki**

gmina: **Szczecinek**

6. Formy ochrony  
Wpis do rejestru zabytków nr  
1036  
Data: 23-03-1993  
Nr decyzji KL.IV.-5340/5/93

7. Opracowanie karty (autor, data i  
podpis)

Kamila Gwiazda  
2014 r.

GEZ

## KARTA ADRESOWA ZABYTKU NIERUCHOMEGO

3. Miejscowość  
**Trzebiechowo**

1. Nazwa  
**PAŁAC**

2. Czas powstania  
**2 poł. XIX w.**

3. Fotografia z opisem wskazującym orientację albo mapa z zaznaczonym stanowiskiem archeologicznym



Fot. 1 Widok z boku pałacu



Fot. 2 Widok od strony tarasu

4. Adres  
Trzebiechowo 20  
dz. 22/6 obręb Trzebiechowo

5. Przynależność administracyjna

województwo: **zachodniopomorskie**


powiat: **szczecinecki**


gmina: **Szczecinek**



6. Formy ochrony  
Wpis do rejestru zabytków nr  
1087  
Data: 20-02-1979  
Nr decyzji: Kl.IV.-5340/24/79

7. Opracowanie karty (autor, data i  
podpis)

Kamila Gwiazda  
2014 r.

<b>GEZ</b>	<b>KARTA ADRESOWA ZABYTKU NIERUCHOMEGO</b>		3. Miejscowość <b>Wierzchowo</b>
1. Nazwa <b>PARK DWORSKI</b>		2. Czas powstania <b>XIX w.</b>	
3. Fotografia z opisem wskazującym orientację albo mapa z zaznaczonym stanowiskiem archeologicznym			4. Adres Znajduje się w rozwidleniu dróg: od północy Trzebiechowo- Wierzchowo; od wschodu Bobolice- Koszalin; od zachodu park przylega do zabudowań gospodarczych PGR, od południa do ogrodów i zabudowań gospodarczych
			5. Przynależność administracyjna  województwo: <b>zachodniopomorskie</b>  powiat: <b>szczecinecki</b>  gmina: <b>Szczecinek</b>
Fot. 1 Widok od strony świetlicy			6. Formy ochrony Wpis do rejestru zabytków nr 1122 Data: 11-10-1980 Nr decyzji: Kl.IV.-5340/35/80
			7. Opracowanie karty (autor, data i podpis)  Kamila Gwiazda 2014 r.

<b>GEZ</b>	<b>KARTA ADRESOWA ZABYTKU NIERUCHOMEGO</b>		3. Miejscowość <b>Wierzchowo</b>
1. Nazwa <b>CMENTARZ PRZYKOŚCIELNY</b>	2. Czas powstania		
3. Fotografia z opisem wskazującym orientację albo mapa z zaznaczonym stanowiskiem archeologicznym			4. Adres dz. 415/1 obręb Wierzchowo
			5. Przynależność administracyjna  województwo: <b>zachodniopomorskie</b>  powiat: <b>szczecinecki</b>  gmina: <b>Szczecinek</b>
Rys. 1 Otoczenie kościoła			6. Formy ochrony Wpis do rejestru zabytków nr 443 Data: 19-03-1965 Nr decyzji: Kl.IV=Oa/33/65
			7. Opracowanie karty (autor, data i podpis)  Kamila Gwiazda 2014 r.

GEZ	KARTA ADRESOWA ZABYTKU NIERUCHOMEGO		3. Miejscowość <b>Wierzchowo</b>
1. Nazwa <b>DZWONNICA</b>	2. Czas powstania <b>XVIII w.</b>		
3. Fotografia z opisem wskazującym orientację albo mapa z zaznaczonym stanowiskiem archeologicznym			4. Adres Wierzchowo 42a dz. 415/1 obręb Wierzchowo
			5. Przynależność administracyjna  województwo: <b>zachodniopomorskie</b>  powiat: <b>szczecinecki</b>  gmina: <b>Szczecinek</b>
			6. Formy ochrony Wpis do rejestru zabytków nr 443 Data: 19-03-1965 Nr decyzji: Kl.IV=Oa/33/65
Rys. Widok od strony kościoła			7. Opracowanie karty (autor, data i podpis)  Kamila Gwiazda 2014 r.

Rys. 2 Widok od strony drogi krajowej



GEZ

KARTA ADRESOWA ZABYTKU NIERUCHOMEGO

3. Miejscowość  
**Wierzchowo**

1. Nazwa  
**KOŚCIÓŁ PARAFIALNY P.W. WNEBOWZIĘCIA NMP  
NRAZ Z OTOCZENIEM**

2. Czas powstania  
**XVIII w.**

3. Fotografia z opisem wskazującym orientację albo mapa z zaznaczonym stanowiskiem archeologicznym



Fot. 1 Widok od strony drogi krajowej nr 11



Fot. 2 Widok na dzwonnice z dzwonami

4. Adres  
**Wierzchowo 42a  
dz. 415/1 obręb Wierzchowo**

5. Przynależność administracyjna

województwo: **zachodniopomorskie**


powiat: **szczecinecki**

gmina: **Szczecinek**

6. Formy ochrony  
Wpis do rejestru zabytków nr  
443  
Data: 19-03-1965  
Nr decyzji: Kl.IV=Oa/33/65


7. Opracowanie karty (autor, data i  
podpis)



**Kamila Gwiazda  
2014 r.**

GEZ	KARTA ADRESOWA ZABYTKU NIERUCHOMEGO		3. Miejscowość <b>Wilcze Laski</b>
1. Nazwa <b>KOŚCIÓŁ FILIALNY P.W. WSZYSTKICH ŚWIĘTYCH</b>	2. Czas powstania <b>1894 r.</b>		
3. Fotografia z opisem wskazującym orientację albo mapa z zaznaczonym stanowiskiem archeologicznym			4. Adres <b>Wilcze Laski 13 dz. 79/2 obręb Wilcze Laski</b>
			5. Przynależność administracyjna  województwo: <b>zachodniopomorskie</b>  powiat: <b>szczecinecki</b>  gmina: <b>Szczecinek</b>
Fot. 1 Widok od strony wejścia do kościoła			6. Formy ochrony Wpis do rejestru zabytków nr A-671 Data: 25-08-2010 Nr decyzji: DZ-4140/30- 1/AR/2010
			7. Opracowanie karty (autor, data i podpis)  <b>Kamila Gwiazda 2014 r.</b>



Fot. 2 Widok z boku kościoła

GEZ	KARTA ADRESOWA ZABYTKU NIERUCHOMEGO		3. Miejscowość <b>Wilcze Laski</b>
1. Nazwa <b>CMENTARZ PRZYKOŚCIELNY</b>	2. Czas powstania		4. Adres dz. 79/2 obręb Wilcze Laski
3. Fotografia z opisem wskazującym orientację albo mapa z zaznaczonym stanowiskiem archeologicznym			5. Przynależność administracyjna
			województwo: <b>zachodniopomorskie</b>
Rys. 1 Otoczenie kościoła			powiat: <b>szczecinecki</b>
gmina: <b>Szczecinek</b>			6. Formy ochrony Wpis do rejestru zabytków nr A-671 Data: 25-08-2010 Nr decyzji: DZ-4140/30- 1/AR/2010
7. Opracowanie karty (autor, data i podpis)			Kamila Gwiazda 2014 r.



GEZ	KARTA ADRESOWA ZABYTKU NIERUCHOMEGO		3. Miejscowość <b>Wilcze Laski</b>
1. Nazwa <b>PAŁAC</b>	2. Czas powstania <b>XIX w.</b>		
3. Fotografia z opisem wskazującym orientację albo mapa z zaznaczonym stanowiskiem archeologicznym			4. Adres <b>Wilcze Laski 64</b> dz. 55/6 obręb Wilcze Laski
			5. Przynależność administracyjna  województwo: <b>zachodniopomorskie</b>  powiat: <b>szczecinecki</b>  gmina: <b>Szczecinek</b>
			6. Formy ochrony Wpis do rejestru zabytków nr 1197 Data: 15-01-1985 Nr decyzji: Kl.IV.-5340/1/85
			7. Opracowanie karty (autor, data i podpis)  <b>Kamila Gwiazda</b> 2014 r.



Rys. 1 Widok od strony drogi



Rys. 2 Szczegóły pałacu

GEZ	KARTA ADRESOWA ZABYTKU NIERUCHOMEGO		3. Miejscowość <b>Wilcze Laski</b>
1. Nazwa <b>PARK (W TYM CMENTARZ RODOWY NA TERENIE PARKU)</b>	2. Czas powstania <b>XIX w.</b>		
3. Fotografia z opisem wskazującym orientację albo mapa z zaznaczonym stanowiskiem archeologicznym			4. Adres dz. 342/14 obręb Wilcze Laski
			5. Przynależność administracyjna  województwo: <b>zachodniopomorskie</b>  powiat: <b>szczecinecki</b>  gmina: <b>Szczecinek</b>
<p>Rys. 1 Elementy cmentarza rodowego</p> <p>Rys. 2 Widok na park od strony drogi</p>			6. Formy ochrony Wpis do rejestru zabytków nr 1197 Data: 15-01-1985 Nr decyzji: KL.IV.-5340/1/85
			7. Opracowanie karty (autor, data i podpis)  Kamila Gwiazda 2014 r.

GEZ

## KARTA ADRESOWA ZABYTKU NIERUCHOMEGO

3. Miejscowość  
**Wilcze Laski**

1. Nazwa  
**ZESPÓŁ PAŁACOWO-PARKOWY**

2. Czas powstania  
**XIX w.**

3. Fotografia z opisem wskazującym orientację albo mapa z zaznaczonym stanowiskiem archeologicznym

4. Adres  
dz. 55/6 obręb Wilcze Laski



Fot. 1 Widok na pałac z boku



Fot. 2 Widok na zegar znajdujący się na pałacu

5. Przynależność administracyjna

województwo: **zachodniopomorskie**



powiat: **szczecinecki**


gmina: **Szczecinek**

6. Formy ochrony  
Wpis do rejestru zabytków nr  
1197  
Data: 15-01-1985  
Nr decyzji: Kl.IV.-5340/1/85


7. Opracowanie karty (autor, data i  
podpis)


Kamila Gwiazda  
2014 r.


<b>GEZ</b>	<b>KARTA ADRESOWA ZABYTKU NIERUCHOMEGO</b>		3. Miejscowość <b>Żółtnica</b>
1. Nazwa <b>PARK DWORSKI</b>		2. Czas powstania <b>2 poł. XIX w.</b>	
3. Fotografia z opisem wskazującym orientację albo mapa z zaznaczonym stanowiskiem archeologicznym			4. Adres
			Położony we wschodniej części wsi, przy drodze Lotyń-Szczecinek. Od zachodu i północnego zachodu granicę wyznaczają drogi wiejskie dz. 665/8 obręb Żółtnica
Fot. 1 Widok na park od strony rozwidlenia ul. Krótkiej i ul. Parkowej			5. Przynależność administracyjna  województwo: <b>zachodniopomorskie</b>  powiat: <b>szczecinecki</b>  gmina: <b>Szczecinek</b>
			6. Formy ochrony Wpis do rejestru zabytków nr 1121 Data: 11-10-1980 Nr decyzji: Kl.IV.-5340/34/80
			7. Opracowanie karty (autor, data i podpis)  <b>Kamila Gwiazda</b> <b>2014 r.</b>
Fot. 2 Widok na park od strony ul. Parkow			


<b>GEZ</b>	<b>KARTA ADRESOWA ZABYTKU NIERUCHOMEGO</b>		3. Miejscowość <b>Żółtnica</b>
1. Nazwa <b>CMENTARZ PRZYKOŚCIELNY</b>	2. Czas powstania		
3. Fotografia z opisem wskazującym orientację albo mapa z zaznaczonym stanowiskiem archeologicznym			4. Adres dz. 48 obręb Żółtnica
			
Rys. 1 Otoczenie kościoła			5. Przynależność administracyjna  województwo: <b>zachodniopomorskie</b>  powiat: <b>szczecinecki</b>  gmina: <b>Szczecinek</b>
			6. Formy ochrony Wpis do rejestru zabytków nr 608 Data: 29-08-1966 Nr decyzji: KL.IV.Oa/68/66
			7. Opracowanie karty (autor, data i podpis)  Kamila Gwiazda 2014 r.



<b>GEZ</b>	<b>KARTA ADRESOWA ZABYTKU NIERUCHOMEGO</b>		3. Miejscowość <b>Żółtnica</b>
1. Nazwa <b>DZWONNICA Z DZWONAMI</b>		2. Czas powstania <b>XVI w.</b>	
3. Fotografia z opisem wskazującym orientację albo mapa z zaznaczonym stanowiskiem archeologicznym  			4. Adres ul. Kościelna 16 dz. 48 obręb Żółtnica
			5. Przynależność administracyjna  województwo: <b>zachodniopomorskie</b>  powiat: <b>szczecinecki</b>  gmina: <b>Szczecinek</b>
			6. Formy ochrony Wpis do rejestru zabytków nr 608 Data: 29-08-1966 Nr decyzji: KL.IV.Oa/68/66
Fot. 1 Widok na dzwonnice z dzwonami			7. Opracowanie karty (autor, data i podpis)  Kamila Gwiazda 2014 r.

<b>GEZ</b>	<b>KARTA ADRESOWA ZABYTKU NIERUCHOMEGO</b>		3. Miejscowość <b>Żółtnica</b>
1. Nazwa <b>KOŚCIÓŁ FILIALNY P.W. MB CZĘSTOCHOWSKIEJ</b>		2. Czas powstania <b>1820 r.</b>	
3. Fotografia z opisem wskazującym orientację albo mapa z zaznaczonym stanowiskiem archeologicznym			4. Adres ul. Kościelna 16 dz. 48 obręb Żółtnica
			5. Przynależność administracyjna  województwo: <b>zachodniopomorskie</b>  powiat: <b>szczecinecki</b>  gmina: <b>Szczecinek</b>
Fot. 1 Widok na kościół od strony ul. Kościelnej			6. Formy ochrony Wpis do rejestru zabytków nr 608 Data: 29-08-1966 Nr decyzji: KL.IV.Oa/68/66
7. Opracowanie karty (autor, data i podpis)  Kamila Gwiazda 2014 r.			

GEZ	KARTA ADRESOWA ZABYTKU NIERUCHOMEGO		3. Miejscowość <b>Brodźce</b>
1. Nazwa <b>BUDYNEK MIESZKALNY</b>	2. Czas powstania <b>pocz. XX w.</b>		
3. Fotografia z opisem wskazującym orientację albo mapa z zaznaczonym stanowiskiem archeologicznym			4. Adres <b>Brodźce 1</b> dz. 65/11 obręb Dalęcinko
			5. Przynależność administracyjna  województwo: <b>zachodniopomorskie</b>  powiat: <b>szczecinecki</b>  gmina: <b>Szczecinek</b>
Fot. 1 Budynek mieszkalny nr 1, zabudowania dawnego gospodarstwa „Steinfort”			6. Formy ochrony Zabytek znajdujący się w Wojewódzkiej Ewidencji Zabytków
			7. Opracowanie karty (autor, data i podpis)  Kamila Gwiazda 2014 r.

GEZ	KARTA ADRESOWA ZABYTKU NIERUCHOMEGO		3. Miejscowość
1. Nazwa <b>SZKOŁA, ob. DOM</b>	2. Czas powstania <b>ok. 1910r.</b>		<b>Brodźce</b>
3. Fotografia z opisem wskazującym orientację albo mapa z zaznaczonym stanowiskiem archeologicznym			4. Adres <b>Brodźce 4</b> dz. 68/5 obręb Dałęcinko
			5. Przynależność administracyjna  województwo: <b>zachodniopomorskie</b>  powiat: <b>szczecinecki</b>  gmina: <b>Szczecinek</b>
Fot. 1 Dom nr 4, dawna szkoła			6. Formy ochrony Zabytek znajdujący się w Wojewódzkiej Ewidencji Zabytków
7. Opracowanie karty (autor, data i podpis)			Kamila Gwiazda 2014 r.

GEZ

KARTA ADRESOWA ZABYTKU NIERUCHOMEGO

3. Miejscowość  
**Brzeźno**

1. Nazwa  
**CMENTARZ EWANGELICKI**

2. Czas powstania  
**pocz. XX w.**

3. Fotografia z opisem wskazującym orientację albo mapa z zaznaczonym stanowiskiem archeologicznym

4. Adres  
**Brzeźno**  
dz. 2 obręb Brzeźno



Fot. 1 Pozostałości po nagrobkach



Fot. 2 Pozostałości po nagrobkach

5. Przynależność administracyjna

województwo: **zachodniopomorskie**

powiat: **szczecinecki**

gmina: **Szczecinek**

6. Formy ochrony  
Zabytek znajdujący się w  
Wojewódzkiej Ewidencji  
Zabytków

7. Opracowanie karty (autor, data i  
podpis)

**Kamila Gwiazda**  
2014 r.

GEZ

## KARTA ADRESOWA ZABYTKU NIERUCHOMEGO

3. Miejscowość  
**Dalęcinko**

1. Nazwa  
**CEMENTARZ EWANGELICKI**

2. Czas powstania  
**koniec XIX w.**

3. Fotografia z opisem wskazującym orientację albo mapa z zaznaczonym stanowiskiem archeologicznym

4. Adres  
**Dalęcinko**  
dz. 59/1 obręb Dalęcinko



Fot. 1 Pozostałości nagrobków



Fot. 2 Pozostałości nagrobków

5. Przynależność administracyjna

województwo: **zachodniopomorskie**


powiat: **szczecinecki**

gmina: **Szczecinek**

6. Formy ochrony  
Zabytek znajdujący się w  
Wojewódzkiej Ewidencji  
Zabytków

7. Opracowanie karty (autor, data i  
podpis)

Kamila Gwiazda  
2014 r.

GEZ	KARTA ADRESOWA ZABYTKU NIERUCHOMEGO		Dałęcino
1. Nazwa <b>BUDYNEK MIESZKALNY</b>	2. Czas powstania <b>poł. XIX w.</b>		
3. Fotografia z opisem wskazującym orientację albo mapa z zaznaczonym stanowiskiem archeologicznym			4. Adres <b>Dałęcino 7</b> dz. 142 obręb Dałęcino
 <p data-bbox="396 1153 786 1177">Fot. 1 Zdjęcie od strony drogi powiatowej</p>			5. Przynależność administracyjna  województwo: <b>zachodniopomorskie</b>  powiat: <b>szczecinecki</b>  gmina: <b>Szczecinek</b>
			6. Formy ochrony Zabytek znajdujący się w Wojewódzkiej Ewidencji Zabytków
7. Opracowanie karty (autor, data i podpis)			Kamila Gwiazda 2014 r.

GEZ

KARTA ADRESOWA ZABYTKU NIERUCHOMEGO

3. Miejscowość  
**Dalęcino**

1. Nazwa  
**CMENTARZ EWANGELICKI**

2. Czas powstania  
**2 poł. XIX w.**

3. Fotografia z opisem wskazującym orientację albo mapa z zaznaczonym stanowiskiem archeologicznym



Fot. 1 Widok na cmentarz



Fot. 2 Mogiła na cmentarzu

4. Adres  
Położony na północ od zabudowań wsi, otoczony polami, po zachodniej stronie polnej drogi dz. 31 obręb Dalęcino

5. Przynależność administracyjna

województwo: **zachodniopomorskie**

powiat: **szczecinecki**

gmina: **Szczecinek**

6. Formy ochrony  
Zabytek znajdujący się w Wojewódzkiej Ewidencji Zabytków

7. Opracowanie karty (autor, data i podpis)

Kamila Gwiazda  
2014 r.




GEZ	KARTA ADRESOWA ZABYTKU NIERUCHOMEGO		3. Miejscowość <b>Dalęcino</b>
1. Nazwa <b>MLECZARNIA, ob. BUDYNEK MIESZKALNY</b>	2. Czas powstania <b>ok. 1910r.</b>		
3. Fotografia z opisem wskazującym orientację albo mapa z zaznaczonym stanowiskiem archeologicznym			4. Adres <b>Dalęcino 44</b> dz. 128 obręb Dalęcino
			5. Przynależność administracyjna  województwo: <b>zachodniopomorskie</b>  powiat: <b>szczecinecki</b>  gmina: <b>Szczecinek</b>
			6. Formy ochrony Zabytek znajdujący się w Wojewódzkiej Ewidencji Zabytków
			7. Opracowanie karty (autor, data i podpis)  <b>Kamila Gwiazda</b> <b>2014 r.</b>

Fot. 1 Widok od strony dworca PKP

GEZ	KARTA ADRESOWA ZABYTKU NIERUCHOMEGO		3. Miejscowość <b>Dalęcino</b>
1. Nazwa <b>DWORZEC KOLEJOWY</b>	2. Czas powstania <b>pocz. XX w.</b>		4. Adres <b>Dalęcino 45</b> dz. 266/4 obręb Dalęcino
<div data-bbox="371 544 1352 1228" data-label="Image"> </div>			5. Przynależność administracyjna  województwo: <b>zachodniopomorskie</b>  powiat: <b>szczecinecki</b>  gmina: <b>Szczecinek</b>
			6. Formy ochrony Zabytek znajdujący się w Wojewódzkiej Ewidencji Zabytków
			7. Opracowanie karty (autor, data i podpis)  <b>Kamila Gwiazda</b> <b>2014 r.</b>

Fot. 1 Dworzec kolejowy w Dalęcinie

<b>GEZ</b>	<b>KARTA ADRESOWA ZABYTKU NIERUCHOMEGO</b>		3. Miejscowość <b>Dalęcino</b>
1. Nazwa <b>JKŁAD RURALISTYCZNY WSI – STREFA A</b>		2. Czas powstania	4. Adres <b>Dalęcino</b>
3. Fotografia z opisem wskazującym orientację albo mapa z zaznaczonym stanowiskiem archeologicznym			5. Przynależność administracyjna  województwo: <b>zachodniopomorskie</b>  powiat: <b>szczecinecki</b>  gmina: <b>Szczecinek</b>
			6. Formy ochrony Zabytek znajdujący się w Wojewódzkiej Ewidencji Zabytków
			7. Opracowanie karty (autor, data i podpis)  Kamila Gwiazda 2014 r.

<b>GEZ</b>	<b>KARTA ADRESOWA ZABYTKU NIERUCHOMEGO</b>		3. Miejscowość <b>Dalęcino</b>
1. Nazwa <b>KOŚCIÓŁ FILIALNY P.W. ŚW. STANISŁAWA BM</b>	2. Czas powstania <b>1928r.</b>		4. Adres <b>Dalęcino 35 dz. 158 obręb Dalęcino</b>
3. Fotografia z opisem wskazującym orientację albo mapa z zaznaczonym stanowiskiem archeologicznym			5. Przynależność administracyjna  województwo: <b>zachodniopomorskie</b>  powiat: <b>szczecinecki</b>  gmina: <b>Szczecinek</b>
			6. Formy ochrony Zabytek znajdujący się w Wojewódzkiej Ewidencji Zabytków
Fot. 1. Widok od strony drogi powiatowe			7. Opracowanie karty (autor, data i podpis)  Kamila Gwiazda 2014 r.
<b>GEZ</b>	<b>KARTA ADRESOWA ZABYTKU NIERUCHOMEGO</b>		3. Miejscowość <b>Dalęcino</b>
1. Nazwa <b>SZKOŁA, ob. BUDYNEK MIESZKALNY I SALA WIEJSKA</b>	2. Czas powstania <b>ok. 1920r.</b>		

3. Fotografia z opisem wskazującym orientację albo mapa z zaznaczonym stanowiskiem archeologicznym



Fot. 1 Widok od strony drogi powiatowej

4. Adres  
Dałęcino 15  
dz. 147/1 obręb Dałęcino

5. Przynależność administracyjna

województwo: **zachodniopomorskie**

powiat: **szczecinecki**

gmina: **Szczecinek**

6. Formy ochrony  
Zabytek znajdujący się w  
Wojewódzkiej Ewidencji  
Zabytków

7. Opracowanie karty (autor, data i  
podpis)

Kamila Gwiazda  
2014 r.

45

GEZ

## KARTA ADRESOWA ZABYTKU NIERUCHOMEGO

1. Nazwa  
**ZAŁOŻENIE DWORSKIE**

2. Czas powstania

3. Miejscowość  
**Dębowo**

3. Fotografia z opisem wskazującym orientację albo mapa z zaznaczonym stanowiskiem archeologicznym



Fot. 1 Założenie dworskie, miejsce po rozebranym dworze

4. Adres  
**Dębowo**

5. Przynależność administracyjna

województwo: **zachodniopomorskie**

powiat: **szczecinecki**

gmina: **Szczecinek**

6. Formy ochrony  
Zabytek znajdujący się w  
Wojewódzkiej Ewidencji  
Zabytków

7. Opracowanie karty (autor, data i  
podpis)

Kamila Gwiazda  
2014 r.

46

**GEZ**

**KARTA ADRESOWA ZABYTKU NIERUCHOMEGO**

3. Miejscowość  
**Dobrogoszcz**

1. Nazwa

**JKŁAD RURALISTYCZNY WSI – STREFA A**

2. Czas powstania

3. Fotografia z opisem wskazującym orientację albo mapa z zaznaczonym stanowiskiem archeologicznym



4. Adres  
Dobroszcz

5. Przynależność administracyjna

województwo: zachodniopomorskie

powiat: szczecinecki

gmina: Szczecinek

6. Formy ochrony  
Zabytek znajdujący się w  
Wojewódzkiej Ewidencji  
Zabytków

7. Opracowanie karty (autor, data i  
podpis)

Kamila Gwiazda  
2014 r.

47

GEZ

## KARTA ADRESOWA ZABYTKU NIERUCHOMEGO

1. Nazwa  
CMENTARZ EWANGELICKI

2. Czas powstania  
2 poł. XIX w.

3. Miejscowość  
Drawień

3. Fotografia z opisem wskazującym orientację albo mapa z zaznaczonym stanowiskiem archeologicznym



Fot. 1 Widok na cmentarz

4. Adres  
Położony w lesie na północ od zabudowań wiejskich, usytuowany w rozwidleniu leśnych dróg na planie rombu dz. 246/1 obręb Drawień

5. Przynależność administracyjna

województwo: **zachodniopomorskie**

powiat: **szczecinecki**

gmina: **Szczecinek**

6. Formy ochrony  
Zabytek znajdujący się w Wojewódzkiej Ewidencji Zabytków

7. Opracowanie karty (autor, data i podpis)

Kamila Gwiazda  
2014 r.

48

**GEZ**

## KARTA ADRESOWA ZABYTKU NIERUCHOMEGO

1. Nazwa  
**GORZELNIA**

2. Czas powstania  
**pocz. XX w.**

3. Miejscowość  
**Drawień**



3. Fotografia z opisem wskazującym orientację albo mapa z zaznaczonym stanowiskiem archeologicznym



Fot. 1 Widok od strony parku



Fot. 2 Widok od strony wejścia

4. Adres  
Drawień 38  
dz. 332 obręb Drawień

5. Przynależność administracyjna

województwo: **zachodniopomorskie**

powiat: **szczecinecki**

gmina: **Szczecinek**

6. Formy ochrony  
Zabytek znajdujący się w  
Wojewódzkiej Ewidencji  
Zabytków; Ustalenie ochrony w  
Miejscowym Planie  
Zagospodarowania  
Przestrzennego - Uchwała Nr  
VIII/53/2007 Rady Gminy  
Szczecinek z dnia 27.04.2007r.  
(Dz. U. Woj.  
Zachodniopomorskiego z dnia  
28.06.2007r. Nr 78, poz. 1240)

7. Opracowanie karty (autor, data i  
podpis)

Kamila Gwiazda  
2014 r.

49

GEZ

KARTA ADRESOWA ZABYTKU NIERUCHOMEGO

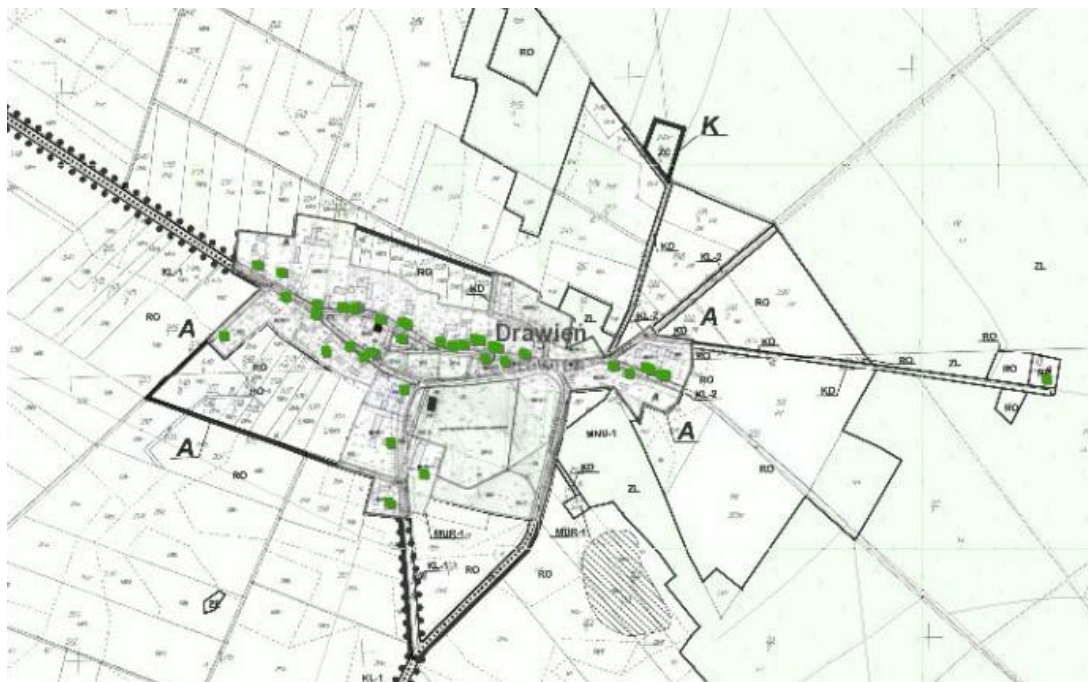
1. Nazwa

JKŁAD RURALISTYCZNY WSI – STREFA A

2. Czas powstania

3. Miejscowość  
**Drawień**

3. Fotografia z opisem wskazującym orientację albo mapa z zaznaczonym stanowiskiem archeologicznym



4. Adres  
Drawień

5. Przynależność administracyjna

województwo: **zachodniopomorskie**

powiat: **szczecinecki**

gmina: **Szczecinek**

6. Formy ochrony  
Zabytek znajdujący się w  
Wojewódzkiej Ewidencji  
Zabytków

7. Opracowanie karty (autor, data i  
podpis)

Kamila Gwiazda  
2014 r.

50

GEZ

## KARTA ADRESOWA ZABYTKU NIERUCHOMEGO

1. Nazwa

**SZKOŁA, ob. BUDYNEK MIESZKALNY I SALA WIEJSKA**

2. Czas powstania

**lata 20. XX w.**

3. Miejscowość  
**Drawień**

3. Fotografia z opisem wskazującym orientację albo mapa z zaznaczonym stanowiskiem archeologicznym



Fot. 1 Widok od strony kościoła

4. Adres  
Drawień 10  
dz. 265 obręb Drawień

5. Przynależność administracyjna

województwo: **zachodniopomorskie**

powiat: **szczecinecki**

gmina: **Szczecinek**

6. Formy ochrony  
Zabytek znajdujący się w  
Wojewódzkiej Ewidencji  
Zabytków

7. Opracowanie karty (autor, data i  
podpis)

Kamila Gwiazda  
2014 r.

51

**GEZ**

## KARTA ADRESOWA ZABYTKU NIERUCHOMEGO

1. Nazwa  
**SZKOŁA, ob. BUDYNEK MIESZKALNY**

2. Czas powstania  
**lata 30. XX w.**

3. Miejscowość  
**Drężno**

3. Fotografia z opisem wskazującym orientację albo mapa z zaznaczonym stanowiskiem archeologicznym



Fot. 1 Widok od strony drogi

4. Adres  
Drężno 2  
dz. 169/1 obręb Drężno

5. Przynależność administracyjna

województwo: **zachodniopomorskie**

powiat: **szczecinecki**

gmina: **Szczecinek**

6. Formy ochrony  
Zabytek znajdujący się w  
Wojewódzkiej Ewidencji  
Zabytków

7. Opracowanie karty (autor, data i  
podpis)

Kamila Gwiazda  
2014 r.

52

**GEZ**

## KARTA ADRESOWA ZABYTKU NIERUCHOMEGO

1. Nazwa  
**PARK**

2. Czas powstania  
**2 poł. XIX w.**

3. Miejscowość  
**Drężno**

3. Fotografia z opisem wskazującym orientację albo mapa z zaznaczonym stanowiskiem archeologicznym



Fot. 1 Widok na park

4. Adres  
**Drężno**

5. Przynależność administracyjna

województwo: **zachodniopomorskie**

powiat: **szczecinecki**

gmina: **Szczecinek**

6. Formy ochrony  
Zabytek znajdujący się w  
Wojewódzkiej Ewidencji  
Zabytków

7. Opracowanie karty (autor, data i  
podpis)

Kamila Gwiazda  
2014 r.

53

**GEZ**

**KARTA ADRESOWA ZABYTKU NIERUCHOMEGO**

1. Nazwa  
**CMENTARZ EWANGELICKI**

2. Czas powstania  
**2 poł. XIX w.**

3. Miejscowość  
**Drężno**

3. Fotografia z opisem wskazującym orientację albo mapa z zaznaczonym stanowiskiem archeologicznym



Fot. 1 Widok na miejsce po cmentarzu

4. Adres  
Zlokalizowany we wschodniej części wsi, na zalesionym wzniesieniu, na południe od strumienia Bielec dz. 163/5 obręb Drężno

5. Przynależność administracyjna

województwo: **zachodniopomorskie**

powiat: **szczecinecki**

gmina: **Szczecinek**

6. Formy ochrony  
Zabytek znajdujący się w Wojewódzkiej Ewidencji Zabytków

7. Opracowanie karty (autor, data i podpis)

Kamila Gwiazda  
2014 r.

54

**GEZ**

**KARTA ADRESOWA ZABYTKU NIERUCHOMEGO**

1. Nazwa  
**SZKOŁA, ob. BUDYNEK MIESZKALNY**

2. Czas powstania  
**1910 – 1920**

3. Miejscowość  
**Dziki**

3. Fotografia z opisem wskazującym orientację albo mapa z zaznaczonym stanowiskiem archeologicznym



Fot. 1 Widok od strony drogi

4. Adres  
Dziki 14  
dz. 65/4 obręb Dziki

5. Przynależność administracyjna

województwo: **zachodniopomorskie**

powiat: **szczecinecki**

gmina: **Szczecinek**

6. Formy ochrony  
Zabytek znajdujący się w  
Wojewódzkiej Ewidencji  
Zabytków

7. Opracowanie karty (autor, data i  
podpis)

Kamila Gwiazda  
2014 r.

55

**GEZ**

## KARTA ADRESOWA ZABYTKU NIERUCHOMEGO

1. Nazwa  
**CMENTARZ PRZYKOŚCIELNY**

2. Czas powstania  
**XVIII w.**

3. Miejscowość  
**Dziki**

3. Fotografia z opisem wskazującym orientację albo mapa z zaznaczonym stanowiskiem archeologicznym



Fot. 1 Pozostałości mogiły na cmentarzu



Fot.2 Widok od strony drogi

4. Adres  
W centrum wsi po północnej stronie drogi wiejskiej dz. 67/1 obręb Dziki

5. Przynależność administracyjna

województwo: **zachodniopomorskie**

powiat: **szczecinecki**

gmina: **Szczecinek**

6. Formy ochrony  
Zabytek znajdujący się w Wojewódzkiej Ewidencji Zabytków

7. Opracowanie karty (autor, data i podpis)

Kamila Gwiazda  
2014 r.

56

GEZ

## KARTA ADRESOWA ZABYTKU NIERUCHOMEGO

1. Nazwa  
**PARK**

2. Czas powstania  
**XIX w.**

3. Miejscowość  
**Dziki**



3. Fotografia z opisem wskazującym orientację albo mapa z zaznaczonym stanowiskiem archeologicznym



Fot. 1 Widok na dworek i park

4. Adres  
Położony po południowo  
wschodniej stronie dworu,  
rozciągnięty wzdłuż brzegów  
jeziora Remierzewo  
dz. 153 obręb Dziki

5. Przynależność administracyjna

województwo: **zachodniopomorskie**

powiat: **szczecinecki**

gmina: **Szczecinek**

6. Formy ochrony  
Zabytek znajdujący się w  
Wojewódzkiej Ewidencji  
Zabytków

7. Opracowanie karty (autor, data i  
podpis)

Kamila Gwiazda  
2014 r.

57

**GEZ**

## KARTA ADRESOWA ZABYTKU NIERUCHOMEGO

1. Nazwa  
**CMENTARZ EWANGELICKI**

2. Czas powstania

3. Miejscowość  
**Dziki**

3. Fotografia z opisem wskazującym orientację albo mapa z zaznaczonym stanowiskiem archeologicznym



Fot. 1 Pozostałości ogrodzenia cmentarza

4. Adres  
Dziki  
dz. 2/17 obręb Dziki

5. Przynależność administracyjna

województwo: **zachodniopomorskie**

powiat: **szczecinecki**

gmina: **Szczecinek**

6. Formy ochrony  
Zabytek znajdujący się w  
Wojewódzkiej Ewidencji  
Zabytków

7. Opracowanie karty (autor, data i  
podpis)

Kamila Gwiazda  
2014 r.

58

**GEZ**

## KARTA ADRESOWA ZABYTKU NIERUCHOMEGO

1. Nazwa  
**DWÓR, ob. BUDYNEK MIESZKALNY**

2. Czas powstania  
**XIX w.**

3. Miejscowość  
**Gałowo**

3. Fotografia z opisem wskazującym orientację albo mapa z zaznaczonym stanowiskiem archeologicznym



Fot. 1 Dwór wraz z fragmentem podwórza, widok od pólnia

4. Adres  
W północnej części wsi. Dwór  
usytuowany centralnie między  
parkiem przylegającym od  
północnego wschodu, a  
dziedzińcem po stronie  
południowo- zachodniej  
dz. 135/10 obręb Gałowo

5. Przynależność administracyjna

województwo: **zachodniopomorskie**

powiat: **szczecinecki**

gmina: **Szczecinek**

6. Formy ochrony  
Zabytek znajdujący się w  
Wojewódzkiej Ewidencji  
Zabytków

7. Opracowanie karty (autor, data i  
podpis)

Kamila Gwiazda  
2014 r.

59

**GEZ**

## KARTA ADRESOWA ZABYTKU NIERUCHOMEGO

1. Nazwa  
**MENTARZ**

2. Czas powstania

3. Miejscowość  
**Gałowo**

3. Fotografia z opisem wskazującym orientację albo mapa z zaznaczonym stanowiskiem archeologicznym



Fot. 1 Mogila na cmentarzu

4. Adres  
Gałowo  
dz. 291/9 obręb Gałowo

5. Przynależność administracyjna

województwo: **zachodniopomorskie**

powiat: **szczecinecki**

gmina: **Szczecinek**

6. Formy ochrony  
Zabytek znajdujący się w  
Wojewódzkiej Ewidencji  
Zabytków

7. Opracowanie karty (autor, data i  
podpis)

Kamila Gwiazda  
2014 r.

60

GEZ

## KARTA ADRESOWA ZABYTKU NIERUCHOMEGO

1. Nazwa  
**ZESPOŁ FOLWARCZNY**

2. Czas powstania

3. Miejscowość  
**Gałowo**

3. Fotografia z opisem wskazującym orientację albo mapa z zaznaczonym stanowiskiem archeologicznym



Rys. 1 Pozostałości zespołu folwarcznego

4. Adres  
**Gałowo**

5. Przynależność administracyjna

województwo: **zachodniopomorskie**

powiat: **szczecinecki**

gmina: **Szczecinek**

6. Formy ochrony  
Zabytek znajdujący się w  
Wojewódzkiej Ewidencji  
Zabytków

7. Opracowanie karty (autor, data i  
podpis)

Kamila Gwiazda  
2014 r.

61

**GEZ**

**KARTA ADRESOWA ZABYTKU NIERUCHOMEGO**

1. Nazwa  
**SZKOŁA, ob. BUDYNEK MIESZKALNY**

2. Czas powstania  
**lata 20. XX w.**

3. Miejscowość  
**Gałowo**

3. Fotografia z opisem wskazującym orientację albo mapa z zaznaczonym stanowiskiem archeologicznym



Fot. 1 Widok od strony drogi

4. Adres  
Gałowo 9  
dz. 12/4 i 12/2 obręb Gałowo

5. Przynależność administracyjna

województwo: **zachodniopomorskie**

powiat: **szczecinecki**

gmina: **Szczecinek**

6. Formy ochrony  
Zabytek znajdujący się w  
Wojewódzkiej Ewidencji  
Zabytków

7. Opracowanie karty (autor, data i  
podpis)

Kamila Gwiazda  
2014 r.

62

**GEZ**

## KARTA ADRESOWA ZABYTKU NIERUCHOMEGO

1. Nazwa  
**SZKOŁA, ob. BUDYNEK MIESZKALNY**

2. Czas powstania  
**1931r.**

3. Miejscowość  
**Grąbczyn**

3. Fotografia z opisem wskazującym orientację albo mapa z zaznaczonym stanowiskiem archeologicznym



Fot. 1 Widok od strony drogi

4. Adres  
Grąbczyn 28  
dz. 72 obręb Grąbczyn

5. Przynależność administracyjna

województwo: **zachodniopomorskie**

powiat: **szczecinecki**

gmina: **Szczecinek**

6. Formy ochrony  
Zabytek znajdujący się w  
Wojewódzkiej Ewidencji  
Zabytków

7. Opracowanie karty (autor, data i  
podpis)

Kamila Gwiazda  
2014 r.

63

GEZ

## KARTA ADRESOWA ZABYTKU NIERUCHOMEGO

1. Nazwa

**CMENTARZ PRZYKOŚCIELNY**

2. Czas powstania

3. Miejscowość  
**Grąbczyn**

3. Fotografia z opisem wskazującym orientację albo mapa z zaznaczonym stanowiskiem archeologicznym



Fot. 1 Fragment ogrodzenia cmentarza:

4. Adres  
Grąbczyn  
dz. 74 obręb Grąbczyn

5. Przynależność administracyjna

województwo: **zachodniopomorskie**

powiat: **szczecinecki**

gmina: **Szczecinek**

6. Formy ochrony  
Zabytek znajdujący się w  
Wojewódzkiej Ewidencji  
Zabytków

7. Opracowanie karty (autor, data i  
podpis)

Kamila Gwiazda  
2014 r.

64

**GEZ**

**KARTA ADRESOWA ZABYTKU NIERUCHOMEGO**

1. Nazwa  
**ZESPÓŁ FOLWARCZNY Z MIEJSCEM PO DWORZE,  
BUDYNKAMI GOSPODARCZYMI**

2. Czas powstania  
**lata 30. XX w.**

3. Miejscowość  
**Grąbczyn**



3. Fotografia z opisem wskazującym orientację albo mapa z zaznaczonym stanowiskiem archeologicznym



Fot. 1 Widok na pozostałości zespołu folwarcznego

4. Adres  
Grąbczyn

5. Przynależność administracyjna

województwo: **zachodniopomorskie**

powiat: **szczecinecki**

gmina: **Szczecinek**

6. Formy ochrony  
Zabytek znajdujący się w  
Wojewódzkiej Ewidencji  
Zabytków

7. Opracowanie karty (autor, data i  
podpis)

Kamila Gwiazda  
2014 r.

65

GEZ

## KARTA ADRESOWA ZABYTKU NIERUCHOMEGO

1. Nazwa  
**CMENTARZ EWANGELICKI**

2. Czas powstania  
**XVII w.**

3. Miejscowość  
**Grąbczyn**

3. Fotografia z opisem wskazującym orientację albo mapa z zaznaczonym stanowiskiem archeologicznym



Fot. 1 Pozostałości mogił na cmentarzu



Fot. 2 Pozostałości mogił na cmentarzu

4. Adres  
Grąbczyn  
dz. 57 obręb Grąbczyn

5. Przynależność administracyjna

województwo: **zachodniopomorskie**

powiat: **szczecinecki**

gmina: **Szczecinek**

6. Formy ochrony  
Zabytek znajdujący się w  
Wojewódzkiej Ewidencji  
Zabytków

7. Opracowanie karty (autor, data i  
podpis)

Kamila Gwiazda  
2014 r.

66

**GEZ**

**KARTA ADRESOWA ZABYTKU NIERUCHOMEGO**

1. Nazwa  
**SZKOŁA, ob. BUDYNEK MIESZKALNY**

2. Czas powstania  
**lata 20. XX w.**

3. Miejscowość  
**Grochowiska**

3. Fotografia z opisem wskazującym orientację albo mapa z zaznaczonym stanowiskiem archeologicznym



Fot. 1 Widok od strony drogi

4. Adres  
Grochowiska 15  
dz. 258/1 obręb Gwda Wielka

5. Przynależność administracyjna

województwo: **zachodniopomorskie**

powiat: **szczecinecki**

gmina: **Szczecinek**

6. Formy ochrony  
Zabytek znajdujący się w  
Wojewódzkiej Ewidencji  
Zabytków

7. Opracowanie karty (autor, data i  
podpis)

Kamila Gwiazda  
2014 r.

67

GEZ

## KARTA ADRESOWA ZABYTKU NIERUCHOMEGO

1. Nazwa  
**CMENTARZ EWANGELICKI**

2. Czas powstania  
**poł. XIX w.**

3. Miejscowość  
**Gwda Mała**

3. Fotografia z opisem wskazującym orientację albo mapa z zaznaczonym stanowiskiem archeologicznym



Fot. 1 Pozostałości po cmentarzu

4. Adres  
Na północ od wsi, po  
zachodniej stronie polnej drogi  
dz. 104 obręb Gwda Mała

5. Przynależność administracyjna

województwo: **zachodniopomorskie**

powiat: **szczecinecki**

gmina: **Szczecinek**

6. Formy ochrony  
Zabytek znajdujący się w  
Wojewódzkiej Ewidencji  
Zabytków

7. Opracowanie karty (autor, data i  
podpis)

Kamila Gwiazda  
2014 r.

68

GEZ

## KARTA ADRESOWA ZABYTKU NIERUCHOMEGO

1. Nazwa  
**CMENTARZ EWANGELICKI**

2. Czas powstania  
**XIX w.**

3. Miejscowość  
**Gwda Mała**

3. Fotografia z opisem wskazującym orientację albo mapa z zaznaczonym stanowiskiem archeologicznym



Fot.1 Pozostałości mogił na cmentarzu

4. Adres  
Na północny wschód od wsi, na  
terenie otwartym  
dz. 39 obręb Gwda Mała

5. Przynależność administracyjna

województwo: **zachodniopomorskie**

powiat: **szczecinecki**

gmina: **Szczecinek**

6. Formy ochrony  
Zabytek znajdujący się w  
Wojewódzkiej Ewidencji  
Zabytków

7. Opracowanie karty (autor, data i  
podpis)

Kamila Gwiazda  
2014 r.

69

**GEZ**

## KARTA ADRESOWA ZABYTKU NIERUCHOMEGO

1. Nazwa  
**SZKOŁA, ob. BUDYNEK MIESZKALNY**

2. Czas powstania  
**1923r.**

3. Miejscowość  
**Gwda Mała**

3. Fotografia z opisem wskazującym orientację albo mapa z zaznaczonym stanowiskiem archeologicznym



Fot.1 Widok od strony drogi krajowe

4. Adres  
Gwda Mała 40  
dz. 92/4 obręb Gwda Mała

5. Przynależność administracyjna

województwo: **zachodniopomorskie**

powiat: **szczecinecki**

gmina: **Szczecinek**

6. Formy ochrony  
Zabytek znajdujący się w  
Wojewódzkiej Ewidencji  
Zabytków

7. Opracowanie karty (autor, data i  
podpis)

Kamila Gwiazda  
2014 r.

70

**GEZ**

## KARTA ADRESOWA ZABYTKU NIERUCHOMEGO

1. Nazwa  
**BUDYNEK DWORCA KOLEJOWEGO**

2. Czas powstania  
**ok. 1910r.**

3. Miejscowość  
**Gwda Mała**

3. Fotografia z opisem wskazującym orientację albo mapa z zaznaczonym stanowiskiem archeologicznym



Fot. 1 Dworzec kolejowy

4. Adres  
Gwda Mała 57  
dz. 244/10 obręb Gwda Mała

5. Przynależność administracyjna

województwo: **zachodniopomorskie**

powiat: **szczecinecki**

gmina: **Szczecinek**

6. Formy ochrony  
Zabytek znajdujący się w  
Wojewódzkiej Ewidencji  
Zabytków

7. Opracowanie karty (autor, data i  
podpis)

Kamila Gwiazda  
2014 r.

71

**GEZ**

## KARTA ADRESOWA ZABYTKU NIERUCHOMEGO

1. Nazwa  
**PASTORÓWKA, ob. BUDYNEK MIESZKALNY**

2. Czas powstania  
**koniec XIX w.**

3. Miejscowość  
**Gwda Wielka**

3. Fotografia z opisem wskazującym orientację albo mapa z zaznaczonym stanowiskiem archeologicznym



Fot. 1 Widok od strony drogi

4. Adres  
Gwda Wielka, ul. Szczecinecka  
5  
dz. 615/1 obręb Gwda Wielka

5. Przynależność administracyjna

województwo: **zachodniopomorskie**

powiat: **szczecinecki**

gmina: **Szczecinek**

6. Formy ochrony  
Zabytek znajdujący się w  
Wojewódzkiej Ewidencji  
Zabytków

7. Opracowanie karty (autor, data i  
podpis)

Kamila Gwiazda  
2014 r.

72

**GEZ**

## KARTA ADRESOWA ZABYTKU NIERUCHOMEGO

1. Nazwa  
**CMENTARZ**

2. Czas powstania

3. Miejscowość  
**Gwda Wielka**



3. Fotografia z opisem wskazującym orientację albo mapa z zaznaczonym stanowiskiem archeologicznym



Rys. 1 Pozostałości mogił

4. Adres  
Gwda Wielka

5. Przynależność administracyjna

województwo: **zachodniopomorskie**

powiat: **szczecinecki**

gmina: **Szczecinek**

6. Formy ochrony  
Zabytek znajdujący się w  
Wojewódzkiej Ewidencji  
Zabytków

7. Opracowanie karty (autor, data i  
podpis)

Kamila Gwiazda  
2014 r.

73

GEZ

## KARTA ADRESOWA ZABYTKU NIERUCHOMEGO

1. Nazwa

**REMIZA OSP - WIEŻA**

2. Czas powstania

3. Miejscowość

**Gwda Wielka**

3. Fotografia z opisem wskazującym orientację albo mapa z zaznaczonym stanowiskiem archeologicznym



Rys. 1 Widok od strony wejścia

4. Adres  
Gwda Wielka

5. Przynależność administracyjna

województwo: **zachodniopomorskie**

powiat: **szczecinecki**

gmina: **Szczecinek**

6. Formy ochrony  
Zabytek znajdujący się w  
Wojewódzkiej Ewidencji  
Zabytków

7. Opracowanie karty (autor, data i  
podpis)

Kamila Gwiazda  
2014 r.

74

GEZ

## KARTA ADRESOWA ZABYTKU NIERUCHOMEGO

1. Nazwa  
**CMENTARZ EWANGELICKI**

2. Czas powstania  
**pocz. XIX w.**

3. Miejscowość  
**Gwda Wielka**

3. Fotografia z opisem wskazującym orientację albo mapa z zaznaczonym stanowiskiem archeologicznym



Fot. 1 Pozostałości mogił



Fot. 2 Pozostałości mogił

4. Adres  
Położony w południowej stronie wsi, na południe od kościoła dz. 746 obręb Gwda Wielka

5. Przynależność administracyjna

województwo: **zachodniopomorskie**

powiat: **szczecinecki**

gmina: **Szczecinek**

6. Formy ochrony  
Zabytek znajdujący się w Wojewódzkiej Ewidencji Zabytków

7. Opracowanie karty (autor, data i podpis)

Kamila Gwiazda  
2014 r.

75

**GEZ**

## KARTA ADRESOWA ZABYTKU NIERUCHOMEGO

1. Nazwa  
**SZKOŁA, ob. BUDYNEK MIESZKALNY**

2. Czas powstania  
**pocz. XX w.**

3. Miejscowość  
**Gwda Wielka**

3. Fotografia z opisem wskazującym orientację albo mapa z zaznaczonym stanowiskiem archeologicznym



Fot. 1 Widok na szkodę od strony drogi

4. Adres  
Gwda Wielka, ul. Szczecinecka  
20  
dz. 661/9 obręb Gwda Wielka

5. Przynależność administracyjna

województwo: **zachodniopomorskie**

powiat: **szczecinecki**

gmina: **Szczecinek**

6. Formy ochrony  
Zabytek znajdujący się w  
Wojewódzkiej Ewidencji  
Zabytków

7. Opracowanie karty (autor, data i  
podpis)

Kamila Gwiazda  
2014 r.

76

**GEZ**

## KARTA ADRESOWA ZABYTKU NIERUCHOMEGO

1. Nazwa  
**ŚWIETLICA, ob. BUDYNEK MIESZKALNY**

2. Czas powstania  
**pocz. XX w.**

3. Miejscowość  
**Gwda Wielka**

3. Fotografia z opisem wskazującym orientację albo mapa z zaznaczonym stanowiskiem archeologicznym



Fot. 1 Widok na świetlicę od strony drogi

4. Adres  
Gwda Wielka, ul. Szczecinecka  
24  
dz. 684/4 obręb Gwda Wielka

5. Przynależność administracyjna

województwo: **zachodniopomorskie**

powiat: **szczecinecki**

gmina: **Szczecinek**

6. Formy ochrony  
Zabytek znajdujący się w  
Wojewódzkiej Ewidencji  
Zabytków

7. Opracowanie karty (autor, data i  
podpis)

Kamila Gwiazda  
2014 r.

77

**GEZ**

## KARTA ADRESOWA ZABYTKU NIERUCHOMEGO

1. Nazwa  
**ZABUDOWA STACJI KOLEJOWEJ**

2. Czas powstania  
**lata 30. XX w.**

3. Miejscowość  
**Jelenino**

3. Fotografia z opisem wskazującym orientację albo mapa z zaznaczonym stanowiskiem archeologicznym



Fot. 1 Zabudowa stacjkolejowej

4. Adres  
Jelenino 65  
dz. 363/2 obręb Jelenino

5. Przynależność administracyjna

województwo: **zachodniopomorskie**

powiat: **szczecinecki**

gmina: **Szczecinek**

6. Formy ochrony  
Zabytek znajdujący się w  
Wojewódzkiej Ewidencji  
Zabytków

7. Opracowanie karty (autor, data i  
podpis)

Kamila Gwiazda  
2014 r.

78

GEZ

## KARTA ADRESOWA ZABYTKU NIERUCHOMEGO

1. Nazwa

**CMENTARZ PRZYKOŚCIELNY**

2. Czas powstania

3. Miejscowość  
**Jelenino**

3. Fotografia z opisem wskazującym orientację albo mapa z zaznaczonym stanowiskiem archeologicznym



Rys. 1 Otoczenie kościoła

4. Adres  
Jelenino

5. Przynależność administracyjna

województwo: **zachodniopomorskie**

powiat: **szczecinecki**

gmina: **Szczecinek**

6. Formy ochrony  
Zabytek znajdujący się w  
Wojewódzkiej Ewidencji  
Zabytków

7. Opracowanie karty (autor, data i  
podpis)

Kamila Gwiazda  
2014 r.

79

GEZ

## KARTA ADRESOWA ZABYTKU NIERUCHOMEGO

1. Nazwa

**SZKOŁA, ob. BUDYNEK MIESZKALNY**

2. Czas powstania

**koniec XIX w.**

3. Miejscowość  
**Jelenino**

3. Fotografia z opisem wskazującym orientację albo mapa z zaznaczonym stanowiskiem archeologicznym



Fot. 1 Widok od strony drogi

4. Adres  
Jelenino 35  
dz. 140 obręb Jelenino

5. Przynależność administracyjna

województwo: **zachodniopomorskie**

powiat: **szczecinecki**

gmina: **Szczecinek**

6. Formy ochrony  
Zabytek znajdujący się w  
Wojewódzkiej Ewidencji  
Zabytków

7. Opracowanie karty (autor, data i  
podpis)

Kamila Gwiazda  
2014 r.

80

GEZ

## KARTA ADRESOWA ZABYTKU NIERUCHOMEGO

1. Nazwa  
**CMENTARZ EWANGELICKI**

2. Czas powstania  
**2 poł. XIX w.**

3. Miejscowość  
**Jelenino**



3. Fotografia z opisem wskazującym orientację albo mapa z zaznaczonym stanowiskiem archeologicznym



Fot. 1 Pozostałości mogił



Fot.2 Pozostałości mogił

4. Adres  
Położony na południowy  
wschód od zabudowań, przy  
drodze w kierunku wsi Dziki  
dz. 202/3 obręb Jelenino

5. Przynależność administracyjna

województwo: **zachodniopomorskie**

powiat: **szczecinecki**

gmina: **Szczecinek**

6. Formy ochrony  
Zabytek znajdujący się w  
Wojewódzkiej Ewidencji  
Zabytków

7. Opracowanie karty (autor, data i  
podpis)

Kamila Gwiazda  
2014 r.

81

GEZ

## KARTA ADRESOWA ZABYTKU NIERUCHOMEGO

1. Nazwa  
**PARK DWORSKI**

2. Czas powstania  
**koniec XIX w.**

3. Miejscowość  
**Krałę**

3. Fotografia z opisem wskazującym orientację albo mapa z zaznaczonym stanowiskiem archeologicznym



Fot. 1 Park dworski z fragmentem dworu

4. Adres  
Krałę  
dz. 264/1 i 257/1 obręb Krałę

5. Przynależność administracyjna

województwo: **zachodniopomorskie**

powiat: **szczecinecki**

gmina: **Szczecinek**

6. Formy ochrony  
Zabytek znajdujący się w  
Wojewódzkiej Ewidencji  
Zabytków

7. Opracowanie karty (autor, data i  
podpis)

Kamila Gwiazda  
2014 r.

82

**GEZ**

## KARTA ADRESOWA ZABYTKU NIERUCHOMEGO

1. Nazwa  
**DWOR**

2. Czas powstania  
**XIX w.**

3. Miejscowość  
**Krałę**

3. Fotografia z opisem wskazującym orientację albo mapa z zaznaczonym stanowiskiem archeologicznym



Fot. 1 Elewacja frontowa dworu



Fot. 2 Widok frontowy dworu

4. Adres  
Krałę 6-7  
dz. 264/1 i 257/1 obręb Krałę

5. Przynależność administracyjna

województwo: zachodniopomorskie

powiat: szczecinecki

gmina: Szczecinek

6. Formy ochrony  
Zabytek znajdujący się w  
Wojewódzkiej Ewidencji  
Zabytków

7. Opracowanie karty (autor, data i  
podpis)

Kamila Gwiazda  
2014 r.

83

GEZ

## KARTA ADRESOWA ZABYTKU NIERUCHOMEGO

1. Nazwa

SZKOŁA, ob. BUDYNEK MIESZKALNY I SALA WIEJSKA

2. Czas powstania

1910r.

3. Miejscowość  
Krałę

3. Fotografia z opisem wskazującym orientację albo mapa z zaznaczonym stanowiskiem archeologicznym



Fot. 1 Widok od strony drogi

4. Adres  
Krałę 1  
dz. 112/1 obręb Krałę

5. Przynależność administracyjna

województwo: **zachodniopomorskie**

powiat: **szczecinecki**

gmina: **Szczecinek**

6. Formy ochrony  
Zabytek znajdujący się w  
Wojewódzkiej Ewidencji  
Zabytków

7. Opracowanie karty (autor, data i  
podpis)

Kamila Gwiazda  
2014 r.

84

GEZ

## KARTA ADRESOWA ZABYTKU NIERUCHOMEGO

1. Nazwa  
ZMENTARZ

2. Czas powstania

3. Miejscowość  
Krałę

3. Fotografia z opisem wskazującym orientację albo mapa z zaznaczonym stanowiskiem archeologicznym



Fot. 1 Pozostałości mogił



Fot. 2 Dojazd do cmentarza drogą polną

4. Adres  
Położony na wschód od zabudowań wsi, w odległości ok. 0,5 km na południowy wschód od wsi dz. 132 obręb Kragłe

5. Przynależność administracyjna

województwo: **zachodniopomorskie**

powiat: **szczecinecki**

gmina: **Szczecinek**

6. Formy ochrony  
Zabytek znajdujący się w Wojewódzkiej Ewidencji Zabytków

7. Opracowanie karty (autor, data i podpis)

Kamila Gwiazda  
2014 r.

85

**GEZ**

## KARTA ADRESOWA ZABYTKU NIERUCHOMEGO

1. Nazwa  
**RESZTKI PARKU DWORSKIEGO Z ALEJĄ DOJAZDOWĄ**

2. Czas powstania  
**XIX w.**

3. Miejscowość  
**Kusowo**

3. Fotografia z opisem wskazującym orientację albo mapa z zaznaczonym stanowiskiem archeologicznym



Fot. 1 Resztki parku dworskiego

4. Adres  
Kusowo 16-17  
dz. 39/2 obręb Kusowo

5. Przynależność administracyjna

województwo: **zachodniopomorskie**

powiat: **szczecinecki**

gmina: **Szczecinek**

6. Formy ochrony  
Zabytek znajdujący się w  
Wojewódzkiej Ewidencji  
Zabytków

7. Opracowanie karty (autor, data i  
podpis)

Kamila Gwiazda  
2014 r.

86

**GEZ**

## KARTA ADRESOWA ZABYTKU NIERUCHOMEGO

1. Nazwa  
**CMENTARZ EWANGELICKI I**

2. Czas powstania  
**XVIII w.**

3. Miejscowość  
**Kusowo**

3. Fotografia z opisem wskazującym orientację albo mapa z zaznaczonym stanowiskiem archeologicznym



Fot. 1 Widok od strony drogi

4. Adres  
W centrum wsi, na wzniesieniu  
wzmocnionym kamiennym  
murem oporowym, na planie  
koła  
dz. 70 obręb Kusowo

5. Przynależność administracyjna

województwo: **zachodniopomorskie**

powiat: **szczecinecki**

gmina: **Szczecinek**

6. Formy ochrony  
Zabytek znajdujący się w  
Wojewódzkiej Ewidencji  
Zabytków

7. Opracowanie karty (autor, data i  
podpis)

Kamila Gwiazda  
2014 r.

87

**GEZ**

## KARTA ADRESOWA ZABYTKU NIERUCHOMEGO

1. Nazwa  
**DWOR**

2. Czas powstania  
**przełom XVIII/XIX w.**

3. Miejscowość  
**Kusowo**

3. Fotografia z opisem wskazującym orientację albo mapa z zaznaczonym stanowiskiem archeologicznym



Fot. 1 Widok od strony frontowej



Fot. 2 Widok od strony szczytu

4. Adres  
Kusowo 16  
dz. 39/2 obręb Kusowo

5. Przynależność administracyjna

województwo: **zachodniopomorskie**

powiat: **szczecinecki**

gmina: **Szczecinek**

6. Formy ochrony  
Zabytek znajdujący się w  
Wojewódzkiej Ewidencji  
Zabytków

7. Opracowanie karty (autor, data i  
podpis)

Kamila Gwiazda  
2014 r.

88

**GEZ**

## KARTA ADRESOWA ZABYTKU NIERUCHOMEGO

1. Nazwa  
**SZKOŁA, ob. BUDYNEK MIESZKALNY**

2. Czas powstania  
**przełom XIX/XX w.**

3. Miejscowość  
**Kusowo**



3. Fotografia z opisem wskazującym orientację albo mapa z zaznaczonym stanowiskiem archeologicznym



Fot. 1 Widok od strony drogi



Fot. 2 Widok od strony szczytu

4. Adres  
Kusowo 21  
W południowo – wschodniej  
części wsi, w sąsiedztwie  
cmentarza  
dz. 103 obręb Kusowo

5. Przynależność administracyjna

województwo: **zachodniopomorskie**

powiat: **szczecinecki**

gmina: **Szczecinek**

6. Formy ochrony  
Zabytek znajdujący się w  
Wojewódzkiej Ewidencji  
Zabytków

7. Opracowanie karty (autor, data i  
podpis)

Kamila Gwiazda  
2014 r.

89

**GEZ**

## KARTA ADRESOWA ZABYTKU NIERUCHOMEGO

1. Nazwa  
**CMENTARZ EWANGELICKI II**

2. Czas powstania  
**koniec XIX w.**

3. Miejscowość  
**Kusowo**

3. Fotografia z opisem wskazującym orientację albo mapa z zaznaczonym stanowiskiem archeologicznym



Fot. 1 Nagrobki na cmentarzu

4. Adres  
Na południowo – wschodnim  
krańcu wsi, na planie  
czworokąta  
dz. 104 obręb Kusowo

5. Przynależność administracyjna

województwo: **zachodniopomorskie**

powiat: **szczecinecki**

gmina: **Szczecinek**

6. Formy ochrony  
Zabytek znajdujący się w  
Wojewódzkiej Ewidencji  
Zabytków

7. Opracowanie karty (autor, data i  
podpis)

Kamila Gwiazda  
2014 r.

90

GEZ

## KARTA ADRESOWA ZABYTKU NIERUCHOMEGO

1. Nazwa  
**KOŚCIÓŁ FILIALNY P.W. ZWIASTOWANIA NMP**

2. Czas powstania  
**1867 - 1870**

3. Miejscowość  
**Kusowo**

3. Fotografia z opisem wskazującym orientację albo mapa z zaznaczonym stanowiskiem archeologicznym



Fot. 1 Widok z boku kościoła



Fot. 2 Widok wejścia do kościoła

4. Adres  
Kusowo 14  
dz. 42 obręb Kusowo

5. Przynależność administracyjna

województwo: **zachodniopomorskie**

powiat: **szczecinecki**

gmina: **Szczecinek**

6. Formy ochrony  
Zabytek znajdujący się w  
Wojewódzkiej Ewidencji  
Zabytków

7. Opracowanie karty (autor, data i  
podpis)

Kamila Gwiazda  
2014 r.

91

**GEZ**

**KARTA ADRESOWA ZABYTKU NIERUCHOMEGO**

1. Nazwa  
**PARK DWORSKI Z FUNDAMENTAMI ROZEBRANEGO  
DWORU**

2. Czas powstania  
**2 poł. XIX w.**

3. Miejscowość  
**Lipnica**

3. Fotografia z opisem wskazującym orientację albo mapa z zaznaczonym stanowiskiem archeologicznym



Fot. 1 Widok od strony drogi



Fot. 2 Widok na miejsce po dworze

4. Adres  
Park od wschodu graniczy z  
trasą torów kolejowych  
dz. 9/7 obręb Sitno

5. Przynależność administracyjna

województwo: **zachodniopomorskie**

powiat: **szczecinecki**

gmina: **Szczecinek**

6. Formy ochrony  
Zabytek znajdujący się w  
Wojewódzkiej Ewidencji  
Zabytków

7. Opracowanie karty (autor, data i  
podpis)

Kamila Gwiazda  
2014 r.

92

**GEZ**

## KARTA ADRESOWA ZABYTKU NIERUCHOMEGO

1. Nazwa  
**CMENTARZ EWANGELICKI**

2. Czas powstania  
**XIX w.**

3. Miejscowość  
**Łabędź**

3. Fotografia z opisem wskazującym orientację albo mapa z zaznaczonym stanowiskiem archeologicznym



Fot. 1 Widok od strony drog

4. Adres  
Cmentarz położony na południe od miejscowości, po południowej stronie lokalnej drogi w kierunku miejscowości Dziki  
dz. 8/7 obręb Dziki

5. Przynależność administracyjna

województwo: **zachodniopomorskie**

powiat: **szczecinecki**

gmina: **Szczecinek**

6. Formy ochrony  
Zabytek znajdujący się w Wojewódzkiej Ewidencji Zabytków

7. Opracowanie karty (autor, data i podpis)

Kamila Gwiazda  
2014 r.

93

**GEZ**

## KARTA ADRESOWA ZABYTKU NIERUCHOMEGO

1. Nazwa  
**DWÓR Z BUDYNKAMI GOSPODARCZYMI**

2. Czas powstania  
**2 poł. XIX w.**

3. Miejscowość  
**Marcelin**

3. Fotografia z opisem wskazującym orientację albo mapa z zaznaczonym stanowiskiem archeologicznym



Fot. 1 Widok od strony drogi dojazdowej



Fot. 2 Widok od strony drogi dojazdowej

4. Adres  
Po południowej stronie drogi  
dz. 56 obręb Marcelin

5. Przynależność administracyjna

województwo: **zachodniopomorskie**

powiat: **szczecinecki**

gmina: **Szczecinek**

6. Formy ochrony  
Zabytek znajdujący się w  
Wojewódzkiej Ewidencji  
Zabytków

7. Opracowanie karty (autor, data i  
podpis)

Kamila Gwiazda  
2014 r.

94

**GEZ**

## KARTA ADRESOWA ZABYTKU NIERUCHOMEGO

1. Nazwa  
**PARK**

2. Czas powstania  
**przełom XIX/XX w.**

3. Miejscowość  
**Marcelin**

3. Fotografia z opisem wskazującym orientację albo mapa z zaznaczonym stanowiskiem archeologicznym



Fot. 1 Widok od strony drogi dojazdowej



Fot. 2 Resztki parku wokół dworu

4. Adres  
Marcelin  
dz. 57/2 obręb Marcelin

5. Przynależność administracyjna

województwo: **zachodniopomorskie**

powiat: **szczecinecki**

gmina: **Szczecinek**

6. Formy ochrony  
Zabytek znajdujący się w  
Wojewódzkiej Ewidencji  
Zabytków

7. Opracowanie karty (autor, data i  
podpis)

Kamila Gwiazda  
2014 r.

95

**GEZ**

## KARTA ADRESOWA ZABYTKU NIERUCHOMEGO

1. Nazwa

**PARK DWORSKI**

2. Czas powstania

**2 poł. XIX w.**

3. Miejscowość

**Miękowo**

3. Fotografia z opisem wskazującym orientację albo mapa z zaznaczonym stanowiskiem archeologicznym



Fot. 1 Widok od strony drogi

4. Adres  
Miękowo  
dz. 376/20 obręb Turowo

5. Przynależność administracyjna

województwo: **zachodniopomorskie**

powiat: **szczecinecki**

gmina: **Szczecinek**

6. Formy ochrony  
Zabytek znajdujący się w  
Wojewódzkiej Ewidencji  
Zabytków

7. Opracowanie karty (autor, data i  
podpis)

Kamila Gwiazda  
2014 r.

96

**GEZ**

**KARTA ADRESOWA ZABYTKU NIERUCHOMEGO**

1. Nazwa

**MIEŻA TRANSFORMATOROWA**

2. Czas powstania

**ok. 1930 r.**

3. Miejscowość  
**Miękowo**



3. Fotografia z opisem wskazującym orientację albo mapa z zaznaczonym stanowiskiem archeologicznym



Fot. 1 Widok na wieżę i dwór

4. Adres  
Miękowo  
dz. 181/2 obręb Turowo

5. Przynależność administracyjna

województwo: **zachodniopomorskie**

powiat: **szczecinecki**

gmina: **Szczecinek**

6. Formy ochrony  
Zabytek znajdujący się w  
Wojewódzkiej Ewidencji  
Zabytków

7. Opracowanie karty (autor, data i  
podpis)

Kamila Gwiazda  
2014 r.

97

GEZ

## KARTA ADRESOWA ZABYTKU NIERUCHOMEGO

1. Nazwa  
DWÓR

2. Czas powstania  
2 poł. XIX w.

3. Miejscowość  
**Miękowo**

3. Fotografia z opisem wskazującym orientację albo mapa z zaznaczonym stanowiskiem archeologicznym



Fot. 1 Widok od strony frontowej



Fot. 2 Widok od strony drogi

4. Adres  
Miękowo 16  
dz. 376/20 obręb Turowo

5. Przynależność administracyjna

województwo: **zachodniopomorskie**

powiat: **szczecinecki**

gmina: **Szczecinek**

6. Formy ochrony  
Zabytek znajdujący się w  
Wojewódzkiej Ewidencji  
Zabytków

7. Opracowanie karty (autor, data i  
podpis)

Kamila Gwiazda  
2014 r.

98

**GEZ**

## KARTA ADRESOWA ZABYTKU NIERUCHOMEGO

1. Nazwa  
**CMENTARZ PRZYKOŚCIELNY**

2. Czas powstania

3. Miejscowość  
**Mosina**

3. Fotografia z opisem wskazującym orientację albo mapa z zaznaczonym stanowiskiem archeologicznym

4. Adres  
**Mosina**

5. Przynależność administracyjna

województwo: **zachodniopomorskie**

powiat: **szczecinecki**

gmina: **Szczecinek**

6. Formy ochrony  
Zabytek znajdujący się w  
Wojewódzkiej Ewidencji  
Zabytków

7. Opracowanie karty (autor, data i  
podpis)

Kamila Gwiazda  
2014 r.

99

**GEZ**

**KARTA ADRESOWA ZABYTKU NIERUCHOMEGO**

1. Nazwa  
**CMENTARZ EWANGELICKI**

2. Czas powstania  
**poł. XIX w.**

3. Miejscowość  
**Mosina**

3. Fotografia z opisem wskazującym orientację albo mapa z zaznaczonym stanowiskiem archeologicznym

4. Adres  
Mosina  
dz. 112 obręb Mosina



Fot. 1 Pozostałości mogił na cmentarzu



Fot. 2 Widok od strony boiska

5. Przynależność administracyjna

województwo: **zachodniopomorskie**

powiat: **szczecinecki**

gmina: **Szczecinek**

6. Formy ochrony  
Zabytek znajdujący się w  
Wojewódzkiej Ewidencji  
Zabytków

7. Opracowanie karty (autor, data i  
podpis)

Kamila Gwiazda  
2014 r.

100

**GEZ**

**KARTA ADRESOWA ZABYTKU NIERUCHOMEGO**

1. Nazwa

**SZKOŁA, ob. BUDYNEK MIESZKALNY I KAPLICA**

2. Czas powstania

**lata 20. XX w.**

3. Miejscowość  
**Mosina**

3. Fotografia z opisem wskazującym orientację albo mapa z zaznaczonym stanowiskiem archeologicznym



Fot. 1 Widok od strony drogi



Fot. 2 Widok od strony wejścia do kaplicy

4. Adres  
Mosina 15  
dz. 97/1 obręb Mosina

5. Przynależność administracyjna

województwo: **zachodniopomorskie**

powiat: **szczecinecki**

gmina: **Szczecinek**

6. Formy ochrony  
Zabytek znajdujący się w  
Wojewódzkiej Ewidencji  
Zabytków

7. Opracowanie karty (autor, data i  
podpis)

Kamila Gwiazda  
2014 r.

101

GEZ

## KARTA ADRESOWA ZABYTKU NIERUCHOMEGO

1. Nazwa  
**ŚWIETLICA**

2. Czas powstania  
**pocz. XX w.**

3. Miejscowość  
**Mosina**

3. Fotografia z opisem wskazującym orientację albo mapa z zaznaczonym stanowiskiem archeologicznym



Fot. 1 Widok od strony drogi

4. Adres  
Mosina 29  
dz. 21/1 i 21/4 obręb Mosina

5. Przynależność administracyjna

województwo: **zachodniopomorskie**

powiat: **szczecinecki**

gmina: **Szczecinek**

6. Formy ochrony  
Zabytek znajdujący się w  
Wojewódzkiej Ewidencji  
Zabytków

7. Opracowanie karty (autor, data i  
podpis)

Kamila Gwiazda  
2014 r.

102

**GEZ**

## KARTA ADRESOWA ZABYTKU NIERUCHOMEGO

1. Nazwa

**RUINY DWORU Z RESZTKAMI PARKU**

2. Czas powstania

3. Miejscowość  
**Nowe Gonne**

3. Fotografia z opisem wskazującym orientację albo mapa z zaznaczonym stanowiskiem archeologicznym



Fot. 1 Widok od strony drogi

4. Adres  
W północnej części wsi  
dz. 97/18 obręb Nowe Gonne

5. Przynależność administracyjna

województwo: **zachodniopomorskie**

powiat: **szczecinecki**

gmina: **Szczecinek**

6. Formy ochrony  
Zabytek znajdujący się w  
Wojewódzkiej Ewidencji  
Zabytków

7. Opracowanie karty (autor, data i  
podpis)

Kamila Gwiazda  
2014 r.

103

**GEZ**

**KARTA ADRESOWA ZABYTKU NIERUCHOMEGO**

1. Nazwa

**DWÓR – DAWNY DOM ADMINISTRATORA Z PARKIEM**

2. Czas powstania

**2 poł. XIX w.**

3. Miejscowość  
**Omulna**

3. Fotografia z opisem wskazującym orientację albo mapa z zaznaczonym stanowiskiem archeologicznym



Fot. 1 Widok od strony frontowej



Fot. 2 Widok od strony frontowej

4. Adres  
Omulna 3  
dz. 689/12 obręb Żółtnica

5. Przynależność administracyjna

województwo: **zachodniopomorskie**

powiat: **szczecinecki**

gmina: **Szczecinek**

6. Formy ochrony  
Zabytek znajdujący się w  
Wojewódzkiej Ewidencji  
Zabytków

7. Opracowanie karty (autor, data i  
podpis)

Kamila Gwiazda  
2014 r.

104

GEZ

## KARTA ADRESOWA ZABYTKU NIERUCHOMEGO

1. Nazwa  
**SZKOŁA**

2. Czas powstania  
**1924r.**

3. Miejscowość  
**Parsęcko**



3. Fotografia z opisem wskazującym orientację albo mapa z zaznaczonym stanowiskiem archeologicznym



Fot. 1 Widok od strony frontowe

4. Adres  
Parsecko 69  
dz. 199 obręb Parsecko

5. Przynależność administracyjna

województwo: **zachodniopomorskie**

powiat: **szczecinecki**

gmina: **Szczecinek**

6. Formy ochrony  
Zabytek znajdujący się w  
Wojewódzkiej Ewidencji  
Zabytków

7. Opracowanie karty (autor, data i  
podpis)

Kamila Gwiazda  
2014 r.

105

GEZ

## KARTA ADRESOWA ZABYTKU NIERUCHOMEGO

1. Nazwa  
**KOŚCIÓŁ PARAFIALNY Z CMENTARZEM PRZYKOŚCIELNYM  
P.W. MB RÓŻAŃCOWEJ**

2. Czas powstania  
**1926r.**

3. Miejscowość  
**Parsecko**

3. Fotografia z opisem wskazującym orientację albo mapa z zaznaczonym stanowiskiem archeologicznym



Fot. 1 Widok od strony wejścia do kościoła



Fot. 2 Widok z boku kościoła

4. Adres  
Parsecko 54  
dz. 416 obręb Parsecko

5. Przynależność administracyjna

województwo: **zachodniopomorskie**

powiat: **szczecinecki**

gmina: **Szczecinek**

6. Formy ochrony  
Zabytek znajdujący się w  
Wojewódzkiej Ewidencji  
Zabytków

7. Opracowanie karty (autor, data i  
podpis)

Kamila Gwiazda  
2014 r.

106

**GEZ**

## KARTA ADRESOWA ZABYTKU NIERUCHOMEGO

1. Nazwa  
**REMIZA OSP**

2. Czas powstania  
**pocz. XX w.**

3. Miejscowość  
**Parsecko**

3. Fotografia z opisem wskazującym orientację albo mapa z zaznaczonym stanowiskiem archeologicznym



Fot. 1 Widok od strony wjazdowe

4. Adres  
Po zachodniej stronie  
cmentarza przykościelnego

5. Przynależność administracyjna

województwo: **zachodniopomorskie**

powiat: **szczecinecki**

gmina: **Szczecinek**

6. Formy ochrony  
Zabytek znajdujący się w  
Wojewódzkiej Ewidencji  
Zabytków

7. Opracowanie karty (autor, data i  
podpis)

Kamila Gwiazda  
2014 r.

107

**GEZ**

**KARTA ADRESOWA ZABYTKU NIERUCHOMEGO**

1. Nazwa  
**BUDYNEK MIESZKALNY, RYGLOWY**

2. Czas powstania

3. Miejscowość  
**Parsęcko**

3. Fotografia z opisem wskazującym orientację albo mapa z zaznaczonym stanowiskiem archeologicznym



Fot. 1 Widok od strony frontowej

4. Adres  
Parsecko 52  
dz. 428/3 obręb Parsecko

5. Przynależność administracyjna

województwo: **zachodniopomorskie**

powiat: **szczecinecki**

gmina: **Szczecinek**

6. Formy ochrony  
Zabytek znajdujący się w  
Wojewódzkiej Ewidencji  
Zabytków

7. Opracowanie karty (autor, data i  
podpis)

Kamila Gwiazda  
2014 r.

108

GEZ

## KARTA ADRESOWA ZABYTKU NIERUCHOMEGO

1. Nazwa  
**CMENTARZ EWANGELICKI**

2. Czas powstania  
**XIX w.**

3. Miejscowość  
**Parsecko**

3. Fotografia z opisem wskazującym orientację albo mapa z zaznaczonym stanowiskiem archeologicznym



Fot. 1 Pozostałości mogił na cmentarzu

4. Adres  
W centrum wsi  
dz. 226, 227 i 710 obręb  
Parsecko

5. Przynależność administracyjna

województwo: **zachodniopomorskie**

powiat: **szczecinecki**

gmina: **Szczecinek**

6. Formy ochrony  
Zabytek znajdujący się w  
Wojewódzkiej Ewidencji  
Zabytków

7. Opracowanie karty (autor, data i  
podpis)

Kamila Gwiazda  
2014 r.

109

GEZ

## KARTA ADRESOWA ZABYTKU NIERUCHOMEGO

1. Nazwa

**CMENTARZ – SAMOTNA MOGIŁA**

2. Czas powstania

3. Miejscowość  
**Parsecko**

3. Fotografia z opisem wskazującym orientację albo mapa z zaznaczonym stanowiskiem archeologicznym



Fot. 1 Widok od strony cmentarza komunalnego

4. Adres  
Parsecko  
dz. 227 obręb Parsecko

5. Przynależność administracyjna

województwo: **zachodniopomorskie**

powiat: **szczecinecki**

gmina: **Szczecinek**

6. Formy ochrony  
Zabytek znajdujący się w  
Wojewódzkiej Ewidencji  
Zabytków

7. Opracowanie karty (autor, data i  
podpis)

Kamila Gwiazda  
2014 r.

110

**GEZ**

## **KARTA ADRESOWA ZABYTKU NIERUCHOMEGO**

1. Nazwa

**DWÓR Z RESZTKAMI PARKU**

2. Czas powstania

**XIX w.**

3. Miejscowość

**Sierszeniska**

3. Fotografia z opisem wskazującym orientację albo mapa z zaznaczonym stanowiskiem archeologicznym



Fot. 1 Widok od strony podwórza:

4. Adres  
Sierszeniska 1  
dz. 676/8 obręb Żółtnica

5. Przynależność administracyjna

województwo: **zachodniopomorskie**

powiat: **szczecinecki**

gmina: **Szczecinek**

6. Formy ochrony  
Zabytek znajdujący się w  
Wojewódzkiej Ewidencji  
Zabytków

7. Opracowanie karty (autor, data i  
podpis)

Kamila Gwiazda  
2014 r.

111

**GEZ**

## KARTA ADRESOWA ZABYTKU NIERUCHOMEGO

1. Nazwa  
**SALA WIEJSKA**

2. Czas powstania  
**lata 20. XX w.**

3. Miejscowość  
**Sitno**

3. Fotografia z opisem wskazującym orientację albo mapa z zaznaczonym stanowiskiem archeologicznym



Fot. 1 Widok od strony frontowej

4. Adres  
Sitno 23  
dz. 91 obręb Sitno

5. Przynależność administracyjna

województwo: **zachodniopomorskie**

powiat: **szczecinecki**

gmina: **Szczecinek**

6. Formy ochrony  
Zabytek znajdujący się w  
Wojewódzkiej Ewidencji  
Zabytków

7. Opracowanie karty (autor, data i  
podpis)

Kamila Gwiazda  
2014 r.

112

**GEZ**

## KARTA ADRESOWA ZABYTKU NIERUCHOMEGO

1. Nazwa  
**CMENTARZ EWANGELICKI**

2. Czas powstania  
**XIX w.**

3. Miejscowość  
**Sitno**



3. Fotografia z opisem wskazującym orientację albo mapa z zaznaczonym stanowiskiem archeologicznym



Fot. 1 Cmentarz po północno-wschodniej stronie drogi

4. Adres  
W południowej części wsi, po północno – wschodniej stronie drogi w kierunku wsi Dzikie dz. 108 obręb Sitno

5. Przynależność administracyjna

województwo: **zachodniopomorskie**

powiat: **szczecinecki**

gmina: **Szczecinek**

6. Formy ochrony  
Zabytek znajdujący się w Wojewódzkiej Ewidencji Zabytków

7. Opracowanie karty (autor, data i podpis)

Kamila Gwiazda  
2014 r.

113

**GEZ**

## KARTA ADRESOWA ZABYTKU NIERUCHOMEGO

1. Nazwa  
**DWOR**

2. Czas powstania  
**2 poł. XIX w.**

3. Miejscowość  
**Skotniki**

3. Fotografia z opisem wskazującym orientację albo mapa z zaznaczonym stanowiskiem archeologicznym



Fot. 1 Elewacja frontowa dworu

4. Adres  
Skotniki  
dz. 11/12 obręb Dalęcino

5. Przynależność administracyjna

województwo: **zachodniopomorskie**

powiat: **szczecinecki**

gmina: **Szczecinek**

6. Formy ochrony  
Zabytek znajdujący się w  
Wojewódzkiej Ewidencji  
Zabytków

7. Opracowanie karty (autor, data i  
podpis)

Kamila Gwiazda  
2014 r.

114

**GEZ**

## KARTA ADRESOWA ZABYTKU NIERUCHOMEGO

1. Nazwa  
**PARK DWORSKI**

2. Czas powstania  
**XIX w.**

3. Miejscowość  
**Skotniki**

3. Fotografia z opisem wskazującym orientację albo mapa z zaznaczonym stanowiskiem archeologicznym



Fot. 1 Widok od strony frontowej dworu

4. Adres  
**Skotniki**

5. Przynależność administracyjna

województwo: **zachodniopomorskie**

powiat: **szczecinecki**

gmina: **Szczecinek**

6. Formy ochrony  
Zabytek znajdujący się w  
Wojewódzkiej Ewidencji  
Zabytków

7. Opracowanie karty (autor, data i  
podpis)

Kamila Gwiazda  
2014 r.

115

**GEZ**

**KARTA ADRESOWA ZABYTKU NIERUCHOMEGO**

1. Nazwa  
**ZESPOŁ FOLWARCZNY**

2. Czas powstania  
**XIX w.**

3. Miejscowość  
**Skotniki**

3. Fotografia z opisem wskazującym orientację albo mapa z zaznaczonym stanowiskiem archeologicznym



Fot. 1 Pozostałości zespołu folwarcznego

4. Adres  
Skotniki

5. Przynależność administracyjna

województwo: **zachodniopomorskie**

powiat: **szczecinecki**

gmina: **Szczecinek**

6. Formy ochrony  
Zabytek znajdujący się w  
Wojewódzkiej Ewidencji  
Zabytków

7. Opracowanie karty (autor, data i  
podpis)

Kamila Gwiazda  
2014 r.

116

GEZ

## KARTA ADRESOWA ZABYTKU NIERUCHOMEGO

1. Nazwa

**SZKOŁA Z DREWUTNIĄ**

2. Czas powstania

**lata 30. XX w.**

3. Miejscowość  
**Spore**

3. Fotografia z opisem wskazującym orientację albo mapa z zaznaczonym stanowiskiem archeologicznym



Fot. 1 Widok od strony wejścia



Fot. 2 Drewnitnia

4. Adres  
Spore 7  
dz. 98 obręb Spore

5. Przynależność administracyjna

województwo: **zachodniopomorskie**

powiat: **szczecinecki**

gmina: **Szczecinek**

6. Formy ochrony  
Zabytek znajdujący się w  
Wojewódzkiej Ewidencji  
Zabytków

7. Opracowanie karty (autor, data i  
podpis)

Kamila Gwiazda  
2014 r.

117

GEZ

## KARTA ADRESOWA ZABYTKU NIERUCHOMEGO

1. Nazwa  
**CMENTARZ PRZYKOŚCIELNY**

2. Czas powstania

3. Miejscowość  
**Spore**

3. Fotografia z opisem wskazującym orientację albo mapa z zaznaczonym stanowiskiem archeologicznym

4. Adres  
**Spore**

5. Przynależność administracyjna

województwo: **zachodniopomorskie**

powiat: **szczecinecki**

gmina: **Szczecinek**

6. Formy ochrony  
Zabytek znajdujący się w  
Wojewódzkiej Ewidencji  
Zabytków

7. Opracowanie karty (autor, data i  
podpis)

Kamila Gwiazda  
2014 r.

118

**GEZ**

**KARTA ADRESOWA ZABYTKU NIERUCHOMEGO**

1. Nazwa  
**BUDYNEK**

2. Czas powstania  
**1925r.**

3. Miejscowość  
**Spore**

3. Fotografia z opisem wskazującym orientację albo mapa z zaznaczonym stanowiskiem archeologicznym



Fot. 1 Wieżyczka budynku



Fot. 2 Widok od strony frontowej

4. Adres  
Spore 51  
dz. 139/3 obręb Spore

5. Przynależność administracyjna

województwo: **zachodniopomorskie**

powiat: **szczecinecki**

gmina: **Szczecinek**

6. Formy ochrony  
Zabytek znajdujący się w  
Wojewódzkiej Ewidencji  
Zabytków

7. Opracowanie karty (autor, data i  
podpis)

Kamila Gwiazda  
2014 r.

119

**GEZ**

## KARTA ADRESOWA ZABYTKU NIERUCHOMEGO

1. Nazwa  
**CMENTARZ EWANGELICKI**

2. Czas powstania  
**pocz. XX w.**

3. Miejscowość  
**Spore**

3. Fotografia z opisem wskazującym orientację albo mapa z zaznaczonym stanowiskiem archeologicznym



Fot. 1 Pozostałości mogił na cmentarzu

4. Adres  
Na południe od zabudowań wsi, przy drodze w kierunku Dobrogoszczy dz. 117 obręb Spore

5. Przynależność administracyjna

województwo: **zachodniopomorskie**

powiat: **szczecinecki**

gmina: **Szczecinek**

6. Formy ochrony  
Zabytek znajdujący się w Wojewódzkiej Ewidencji Zabytków

7. Opracowanie karty (autor, data i podpis)

Kamila Gwiazda  
2014 r.

120

GEZ

## KARTA ADRESOWA ZABYTKU NIERUCHOMEGO

1. Nazwa  
**CMENTARZ EWANGELICKI**

2. Czas powstania  
**2 poł. XIX w.**

3. Miejscowość  
**Stare Wierzchowo**



3. Fotografia z opisem wskazującym orientację albo mapa z zaznaczonym stanowiskiem archeologicznym



Fo. 1 Pozostałości mogił na cmentarzu

4. Adres  
Oddalony na wschód od  
zabudowy wsi, przy rozdrożu  
polnych dróg  
dz. 129 obręb Stare  
Wierzchowo

5. Przynależność administracyjna

województwo: **zachodniopomorskie**

powiat: **szczecinecki**

gmina: **Szczecinek**

6. Formy ochrony  
Zabytek znajdujący się w  
Wojewódzkiej Ewidencji  
Zabytków

7. Opracowanie karty (autor, data i  
podpis)

Kamila Gwiazda  
2014 r.

121

**GEZ**

## KARTA ADRESOWA ZABYTKU NIERUCHOMEGO

1. Nazwa  
**KOŚCIÓŁ PARAFIALNY P.W. MB DOBREJ RADY**

2. Czas powstania  
**1757r.**

3. Miejscowość  
**Stare Wierzchowo**

3. Fotografia z opisem wskazującym orientację albo mapa z zaznaczonym stanowiskiem archeologicznym



Fot. 1 Widok wejścia do kościoła



Fot. 2 Widok z boku kościoła

4. Adres  
Stare Wierzchowo 25a  
dz. 87 obręb Stare Wierzchowo

5. Przynależność administracyjna

województwo: **zachodniopomorskie**

powiat: **szczecinecki**

gmina: **Szczecinek**

6. Formy ochrony  
Zabytek znajdujący się w  
Wojewódzkiej Ewidencji  
Zabytków

7. Opracowanie karty (autor, data i  
podpis)

Kamila Gwiazda  
2014 r.

122

GEZ

## KARTA ADRESOWA ZABYTKU NIERUCHOMEGO

1. Nazwa  
**CMENTARZ PRZYKOŚCIELNY**

2. Czas powstania  
**XVIII w.**

3. Miejscowość  
**Stare Wierzchowo**

3. Fotografia z opisem wskazującym orientację albo mapa z zaznaczonym stanowiskiem archeologicznym

4. Adres  
Stare Wierzchowo

5. Przynależność administracyjna

województwo: **zachodniopomorskie**

powiat: **szczecinecki**

gmina: **Szczecinek**

6. Formy ochrony  
Zabytek znajdujący się w  
Wojewódzkiej Ewidencji  
Zabytków

7. Opracowanie karty (autor, data i  
podpis)

Kamila Gwiazda  
2014 r.

123

**GEZ**

**KARTA ADRESOWA ZABYTKU NIERUCHOMEGO**

1. Nazwa

**SZKOŁA, ob. BUDYNEK MIESZKALNY I SALA WIEJSKA**

2. Czas powstania

**lata 30. XX w.**

3. Miejscowość

**Stare Wierzchowo**

3. Fotografia z opisem wskazującym orientację albo mapa z zaznaczonym stanowiskiem archeologicznym



Fot. 1 Widok od strony frontowe

4. Adres  
Stare Wierzchowo 37  
dz. 395 obręb Stare  
Wierzchowo

5. Przynależność administracyjna

województwo: **zachodniopomorskie**

powiat: **szczecinecki**

gmina: **Szczecinek**

6. Formy ochrony  
Zabytek znajdujący się w  
Wojewódzkiej Ewidencji  
Zabytków

7. Opracowanie karty (autor, data i  
podpis)

Kamila Gwiazda  
2014 r.

124

**GEZ**

## KARTA ADRESOWA ZABYTKU NIERUCHOMEGO

1. Nazwa  
**DWOR**

2. Czas powstania  
**przełom XIX/XX w.**

3. Miejscowość  
**Tarnina**

3. Fotografia z opisem wskazującym orientację albo mapa z zaznaczonym stanowiskiem archeologicznym



Fot. 1 Widok od strony frontowe

4. Adres  
Tarnina 3  
dz. 288/8 obręb Parsęcko

5. Przynależność administracyjna

województwo: **zachodniopomorskie**

powiat: **szczecinecki**

gmina: **Szczecinek**

6. Formy ochrony  
Zabytek znajdujący się w  
Wojewódzkiej Ewidencji  
Zabytków

7. Opracowanie karty (autor, data i  
podpis)

Kamila Gwiazda  
2014 r.

125

**GEZ**

## KARTA ADRESOWA ZABYTKU NIERUCHOMEGO

1. Nazwa

**ALEJA DWORSKA**

2. Czas powstania

3. Miejscowość  
**Tarnina**

3. Fotografia z opisem wskazującym orientację albo mapa z zaznaczonym stanowiskiem archeologicznym



Fot. 1 Aleja dojazdowa do zespołu dworsko - parkowego

4. Adres  
Tarnina 3  
dz. 288/8 obręb Parsęcko

5. Przynależność administracyjna

województwo: **zachodniopomorskie**

powiat: **szczecinecki**

gmina: **Szczecinek**

6. Formy ochrony  
Zabytek znajdujący się w  
Wojewódzkiej Ewidencji  
Zabytków

7. Opracowanie karty (autor, data i  
podpis)

Kamila Gwiazda  
2014 r.

126

GEZ

## KARTA ADRESOWA ZABYTKU NIERUCHOMEGO

1. Nazwa  
**RESZTKI PARKU**

2. Czas powstania  
**przełom XIX/XX w.**

3. Miejscowość  
**Tarnina**

3. Fotografia z opisem wskazującym orientację albo mapa z zaznaczonym stanowiskiem archeologicznym



Fot. 1 Resztki parku dworskiego

4. Adres  
Tarnina 3  
dz. 288/8 obręb Parsęcko

5. Przynależność administracyjna

województwo: **zachodniopomorskie**

powiat: **szczecinecki**

gmina: **Szczecinek**

6. Formy ochrony  
Zabytek znajdujący się w  
Wojewódzkiej Ewidencji  
Zabytków

7. Opracowanie karty (autor, data i  
podpis)

Kamila Gwiazda  
2014 r.

127

**GEZ**

**KARTA ADRESOWA ZABYTKU NIERUCHOMEGO**

3. Miejscowość  
**Trzcino**

1. Nazwa  
**ZESPOŁ FOLWARCZNY**

2. Czas powstania

3. Fotografia z opisem wskazującym orientację albo mapa z zaznaczonym stanowiskiem archeologicznym

4. Adres  
Trzcinnno

5. Przynależność administracyjna

województwo: **zachodniopomorskie**

powiat: **szczecinecki**

gmina: **Szczecinek**

6. Formy ochrony  
Zabytek znajdujący się w  
Wojewódzkiej Ewidencji  
Zabytków

7. Opracowanie karty (autor, data i  
podpis)

Kamila Gwiazda  
2014 r.

128

**GEZ**

**KARTA ADRESOWA ZABYTKU NIERUCHOMEGO**

1. Nazwa  
**DOM ADMINISTRATORA**

2. Czas powstania  
**koniec XIXw.**

3. Miejscowość  
**Trzcinnno**



3. Fotografia z opisem wskazującym orientację albo mapa z zaznaczonym stanowiskiem archeologicznym



Fot. 1 Widok od frontu

4. Adres  
Trzcinnno 1/1  
dz. 158/17 obręb Gałowo

5. Przynależność administracyjna

województwo: **zachodniopomorskie**

powiat: **szczecinecki**

gmina: **Szczecinek**

6. Formy ochrony  
Zabytek znajdujący się w  
Wojewódzkiej Ewidencji  
Zabytków

7. Opracowanie karty (autor, data i  
podpis)

Kamila Gwiazda  
2014 r.

129

**GEZ**

## KARTA ADRESOWA ZABYTKU NIERUCHOMEGO

1. Nazwa  
**RESZTKI ZAŁOŻENIA PARKOWEGO**

2. Czas powstania  
**XIX w.**

3. Miejscowość  
**Trzcinnno**

3. Fotografia z opisem wskazującym orientację albo mapa z zaznaczonym stanowiskiem archeologicznym



Fot. 1 Resztki zdożenia parkowego

4. Adres  
Trzcinnno

5. Przynależność administracyjna

województwo: **zachodniopomorskie**

powiat: **szczecinecki**

gmina: **Szczecinek**

6. Formy ochrony  
Zabytek znajdujący się w  
Wojewódzkiej Ewidencji  
Zabytków

7. Opracowanie karty (autor, data i  
podpis)

Kamila Gwiazda  
2014 r.

130

**GEZ**

**KARTA ADRESOWA ZABYTKU NIERUCHOMEGO**

1. Nazwa

**CMENTARZ EWANGELICKI, RZYM.-KATOLICKI**

2. Czas powstania

**2 poł. XIX w.**

3. Miejscowość

**Trzebiechowo**

3. Fotografia z opisem wskazującym orientację albo mapa z zaznaczonym stanowiskiem archeologicznym

4. Adres  
Trzebiechowo

5. Przynależność administracyjna

województwo: **zachodniopomorskie**

powiat: **szczecinecki**

gmina: **Szczecinek**

6. Formy ochrony  
Zabytek znajdujący się w  
Wojewódzkiej Ewidencji  
Zabytków

7. Opracowanie karty (autor, data i  
podpis)

Kamila Gwiazda  
2014 r.

131

**GEZ**

**KARTA ADRESOWA ZABYTKU NIERUCHOMEGO**

1. Nazwa  
**ZESPOŁ FOLWARCZNY**

2. Czas powstania  
**przełom XIX/XX w.**

3. Miejscowość  
**Trzebiechowo**

3. Fotografia z opisem wskazującym orientację albo mapa z zaznaczonym stanowiskiem archeologicznym



Fot. 1 Pozostałości zespołu folwarcznego

4. Adres  
Trzebiechowo

5. Przynależność administracyjna

województwo: **zachodniopomorskie**

powiat: **szczecinecki**

gmina: **Szczecinek**

6. Formy ochrony  
Zabytek znajdujący się w  
Wojewódzkiej Ewidencji  
Zabytków

7. Opracowanie karty (autor, data i  
podpis)

Kamila Gwiazda  
2014 r.

132

GEZ

## KARTA ADRESOWA ZABYTKU NIERUCHOMEGO

1. Nazwa  
**KOŚCIÓŁ PARAFIALNY P.W. ŚW. JÓZEFA**

2. Czas powstania  
**pocz. XVII w.**

3. Miejscowość  
**Turowo**

3. Fotografia z opisem wskazującym orientację albo mapa z zaznaczonym stanowiskiem archeologicznym



Fot. 1 Widok z tyłu kościoła



Fot. 2 Widok na wieżę kościoła

4. Adres  
Turowo 39  
dz. 469 obręb Turowo

5. Przynależność administracyjna

województwo: **zachodniopomorskie**

powiat: **szczecinecki**

gmina: **Szczecinek**

6. Formy ochrony  
Zabytek znajdujący się w  
Wojewódzkiej Ewidencji  
Zabytków

7. Opracowanie karty (autor, data i  
podpis)

Kamila Gwiazda  
2014 r.

133

GEZ

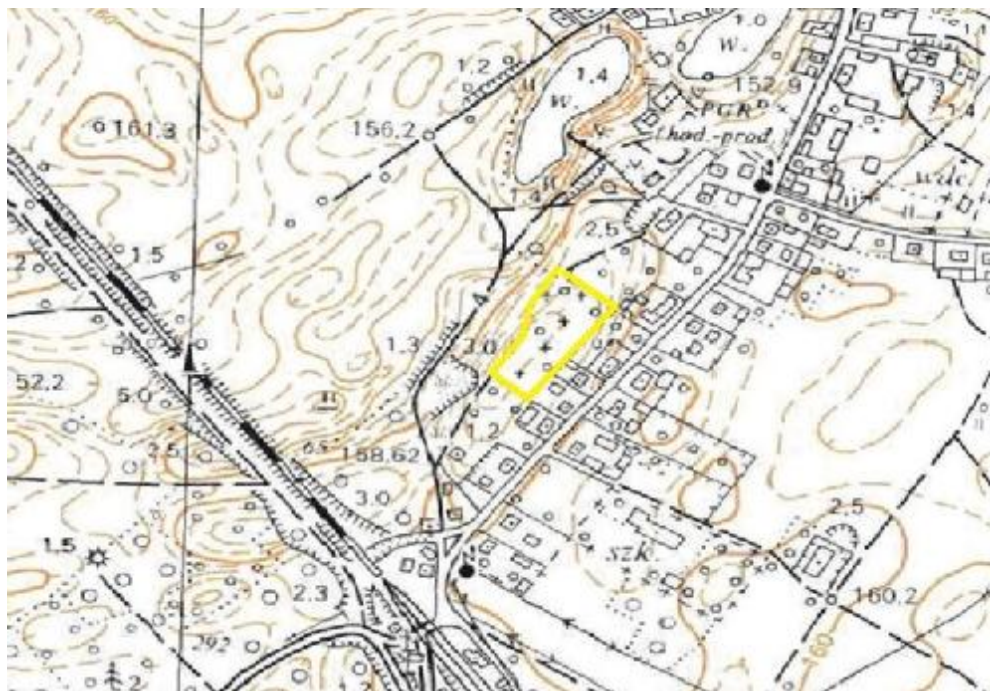
## KARTA ADRESOWA ZABYTKU NIERUCHOMEGO

1. Nazwa  
ZMENTARZ

2. Czas powstania  
XIX w.

3. Miejscowość  
**Turowo**

3. Fotografia z opisem wskazującym orientację albo mapa z zaznaczonym stanowiskiem archeologicznym



Fot. 1 Mapa z zaznaczonym terenem cmentarza

4. Adres  
Turowo  
dz. 484 obręb Turowo

5. Przynależność administracyjna

województwo: **zachodniopomorskie**

powiat: **szczecinecki**

gmina: **Szczecinek**

6. Formy ochrony  
Zabytek znajdujący się w  
Wojewódzkiej Ewidencji  
Zabytków

7. Opracowanie karty (autor, data i  
podpis)

Kamila Gwiazda  
2014 r.

134

**GEZ**

## KARTA ADRESOWA ZABYTKU NIERUCHOMEGO

1. Nazwa  
**BUDYNEK DWORCA KOLEJOWEGO**

2. Czas powstania  
**lata 20. XX w.**

3. Miejscowość  
**Turowo**

3. Fotografia z opisem wskazującym orientację albo mapa z zaznaczonym stanowiskiem archeologicznym



Fot. 1 Budynek dworca

4. Adres  
Turowo 92  
dz. 482/6 obręb Turowo

5. Przynależność administracyjna

województwo: **zachodniopomorskie**

powiat: **szczecinecki**

gmina: **Szczecinek**

6. Formy ochrony  
Zabytek znajdujący się w  
Wojewódzkiej Ewidencji  
Zabytków

7. Opracowanie karty (autor, data i  
podpis)

Kamila Gwiazda  
2014 r.

135

**GEZ**

## KARTA ADRESOWA ZABYTKU NIERUCHOMEGO

1. Nazwa  
**CMENTARZ EWANGELICKI**

2. Czas powstania  
**XIX w.**

3. Miejscowość  
**Turowo**

3. Fotografia z opisem wskazującym orientację albo mapa z zaznaczonym stanowiskiem archeologicznym



Fot. 1 Pozostałości mogił na cmentarzu

4. Adres  
Turowo  
dz. 7/5 obręb Turowo

5. Przynależność administracyjna

województwo: **zachodniopomorskie**

powiat: **szczecinecki**

gmina: **Szczecinek**

6. Formy ochrony  
Zabytek znajdujący się w  
Wojewódzkiej Ewidencji  
Zabytków

7. Opracowanie karty (autor, data i  
podpis)

Kamila Gwiazda  
2014 r.

136

GEZ

## KARTA ADRESOWA ZABYTKU NIERUCHOMEGO

1. Nazwa  
**PAŁAC**

2. Czas powstania  
**2 poł. XIX w.**

3. Miejscowość  
**Turowo**



3. Fotografia z opisem wskazującym orientację albo mapa z zaznaczonym stanowiskiem archeologicznym



Fot. 1 Widok od strony wejścia



Fot. 2 Widok od strony wejścia

4. Adres  
Turowo  
dz. 4/10 obręb Turowo

5. Przynależność administracyjna

województwo: **zachodniopomorskie**

powiat: **szczecinecki**

gmina: **Szczecinek**

6. Formy ochrony  
Zabytek znajdujący się w  
Wojewódzkiej Ewidencji  
Zabytków

7. Opracowanie karty (autor, data i  
podpis)

Kamila Gwiazda  
2014 r.

137

**GEZ**

## KARTA ADRESOWA ZABYTKU NIERUCHOMEGO

1. Nazwa  
**CMENTARZ EWANGELICKI**

2. Czas powstania  
**poł. XIX w.**

3. Miejscowość  
**Wierzchowo**

3. Fotografia z opisem wskazującym orientację albo mapa z zaznaczonym stanowiskiem archeologicznym



Fot. 1 Cmentarz ewangelicki, kamienny krzyż na wzgórzu

4. Adres  
Wierzchowo  
dz. 430 obręb Wierzchowo

5. Przynależność administracyjna

województwo: **zachodniopomorskie**

powiat: **szczecinecki**

gmina: **Szczecinek**

6. Formy ochrony  
Zabytek znajdujący się w  
Wojewódzkiej Ewidencji  
Zabytków

7. Opracowanie karty (autor, data i  
podpis)

Kamila Gwiazda  
2014 r.

138

GEZ

## KARTA ADRESOWA ZABYTKU NIERUCHOMEGO

1. Nazwa  
**KUŹNIA**

2. Czas powstania  
**1 poł. XIX w.**

3. Miejscowość  
**Wierzchowo**

3. Fotografia z opisem wskazującym orientację albo mapa z zaznaczonym stanowiskiem archeologicznym



Fot. 1 Widok od strony drogi krajowej nr 11

4. Adres  
Wierzchowo  
dz. 266 obręb Wierzchowo

5. Przynależność administracyjna

województwo: **zachodniopomorskie**

powiat: **szczecinecki**

gmina: **Szczecinek**

6. Formy ochrony  
Zabytek znajdujący się w  
Wojewódzkiej Ewidencji  
Zabytków

7. Opracowanie karty (autor, data i  
podpis)

Kamila Gwiazda  
2014 r.

139

**GEZ**

## KARTA ADRESOWA ZABYTKU NIERUCHOMEGO

1. Nazwa  
**GORZELNIA**

2. Czas powstania  
**przełom XIX/XX w.**

3. Miejscowość  
**Wierzchowo**

3. Fotografia z opisem wskazującym orientację albo mapa z zaznaczonym stanowiskiem archeologicznym



Fot. 1 Gorzelnia

4. Adres  
Wierzchowo  
dz. 22/5 obręb Wierzchowo

5. Przynależność administracyjna

województwo: **zachodniopomorskie**

powiat: **szczecinecki**

gmina: **Szczecinek**

6. Formy ochrony  
Zabytek znajdujący się w  
Wojewódzkiej Ewidencji  
Zabytków

7. Opracowanie karty (autor, data i  
podpis)

Kamila Gwiazda  
2014 r.

140

**GEZ**

## KARTA ADRESOWA ZABYTKU NIERUCHOMEGO

1. Nazwa  
**DWOR, ob. SALA WIEJSKA**

2. Czas powstania  
**przełom XIX/XX w.**

3. Miejscowość  
**Wierzchowo**

3. Fotografia z opisem wskazującym orientację albo mapa z zaznaczonym stanowiskiem archeologicznym



Fot. 1 Elewacja frontowa dworu

4. Adres  
Wierzchowo 24a  
dz. 231 obręb Wierzchowo

5. Przynależność administracyjna

województwo: **zachodniopomorskie**

powiat: **szczecinecki**

gmina: **Szczecinek**

6. Formy ochrony  
Zabytek znajdujący się w  
Wojewódzkiej Ewidencji  
Zabytków

7. Opracowanie karty (autor, data i  
podpis)

Kamila Gwiazda  
2014 r.

141

GEZ

## KARTA ADRESOWA ZABYTKU NIERUCHOMEGO

1. Nazwa  
PARK II

2. Czas powstania  
koniec XIX w.

3. Miejscowość  
**Wierzchowo**

3. Fotografia z opisem wskazującym orientację albo mapa z zaznaczonym stanowiskiem archeologicznym



Fot. 1 Masyw drzewostanu zabytkowego parku nad jeziorem Wierzhówko

4. Adres  
Położony nad jeziorem  
Wierzhówko, na zapleczu  
dziedzińca folwarcznego

5. Przynależność administracyjna

województwo: **zachodniopomorskie**

powiat: **szczecinecki**

gmina: **Szczecinek**

6. Formy ochrony  
Zabytek znajdujący się w  
Wojewódzkiej Ewidencji  
Zabytków

7. Opracowanie karty (autor, data i  
podpis)

Kamila Gwiazda  
2014 r.

142

**GEZ**

**KARTA ADRESOWA ZABYTKU NIERUCHOMEGO**

1. Nazwa

**SZKOŁA ZE STODOŁĄ, ob. BUDYNEK MIESZKALNY**

2. Czas powstania

**lata 30. XX w.**

3. Miejscowość

**Wilcze Laski**

3. Fotografia z opisem wskazującym orientację albo mapa z zaznaczonym stanowiskiem archeologicznym



Fot. 1 Widok od strony drogi

4. Adres  
Wilcze Laski 19  
dz. 84 obręb Wilcze Laski

5. Przynależność administracyjna

województwo: **zachodniopomorskie**

powiat: **szczecinecki**

gmina: **Szczecinek**

6. Formy ochrony  
Zabytek znajdujący się w  
Wojewódzkiej Ewidencji  
Zabytków

7. Opracowanie karty (autor, data i  
podpis)

Kamila Gwiazda  
2014 r.

143

**GEZ**

## KARTA ADRESOWA ZABYTKU NIERUCHOMEGO

1. Nazwa  
**CMENTARZ EWANGELICKI**

2. Czas powstania  
**koniec XIX w.**

3. Miejscowość  
**Wilcze Laski**

3. Fotografia z opisem wskazującym orientację albo mapa z zaznaczonym stanowiskiem archeologicznym



Fot. 1 Widok od strony drog

4. Adres  
Zlokalizowany na północ za zabudową wsi, po zachodniej stronie drogi w kierunku wsi Dziki  
dz. 341 obręb Wilcze Laski

5. Przynależność administracyjna

województwo: **zachodniopomorskie**

powiat: **szczecinecki**

gmina: **Szczecinek**

6. Formy ochrony  
Zabytek znajdujący się w Wojewódzkiej Ewidencji Zabytków

7. Opracowanie karty (autor, data i podpis)

Kamila Gwiazda  
2014 r.

144

**GEZ**

**KARTA ADRESOWA ZABYTKU NIERUCHOMEGO**

1. Nazwa  
**CMENTARZ RODOWY**

2. Czas powstania  
**koniec XIX w.**

3. Miejscowość  
**Wilcze Laski**



3. Fotografia z opisem wskazującym orientację albo mapa z zaznaczonym stanowiskiem archeologicznym



Fot.1 Pozostałości mogił na cmentarzu

4. Adres  
W parku dworskim  
dz. 342/3 obręb Wilcze Laski

5. Przynależność administracyjna

województwo: **zachodniopomorskie**

powiat: **szczecinecki**

gmina: **Szczecinek**

6. Formy ochrony  
Zabytek znajdujący się w  
Wojewódzkiej Ewidencji  
Zabytków

7. Opracowanie karty (autor, data i  
podpis)

Kamila Gwiazda  
2014 r.

145

**GEZ**

**KARTA ADRESOWA ZABYTKU NIERUCHOMEGO**

1. Nazwa

**JKŁAD RURALISTYCZNY WSI – STREFA A**

2. Czas powstania

3. Miejscowość  
**Wojnowo**

3. Fotografia z opisem wskazującym orientację albo mapa z zaznaczonym stanowiskiem archeologicznym

4. Adres  
Wojnowo



5. Przynależność administracyjna

województwo: zachodniopomorskie

powiat: szczecinecki

gmina: Szczecinek

6. Formy ochrony  
Zabytek znajdujący się w  
Wojewódzkiej Ewidencji  
Zabytków

7. Opracowanie karty (autor, data i  
podpis)

Kamila Gwiazda  
2014 r.

146

GEZ

## KARTA ADRESOWA ZABYTKU NIERUCHOMEGO

1. Nazwa  
**BUDYNEK MIESZKALNY, RYGLOWY**

2. Czas powstania

3. Miejscowość  
**Żółtnica**

3. Fotografia z opisem wskazującym orientację albo mapa z zaznaczonym stanowiskiem archeologicznym



Fot. 1 Widok od strony drogi

4. Adres  
Żółtnica, ul. Szeroka 2  
dz. 318 obręb Żółtnica

5. Przynależność administracyjna

województwo: **zachodniopomorskie**

powiat: **szczecinecki**

gmina: **Szczecinek**

6. Formy ochrony  
Zabytek znajdujący się w  
Wojewódzkiej Ewidencji  
Zabytków

7. Opracowanie karty (autor, data i  
podpis)

Kamila Gwiazda  
2014 r.

147

**GEZ**

## KARTA ADRESOWA ZABYTKU NIERUCHOMEGO

1. Nazwa  
**DWORZEC KOLEJOWY**

2. Czas powstania  
**lata 30. XX w.**

3. Miejscowość  
**Żółtnica**

3. Fotografia z opisem wskazującym orientację albo mapa z zaznaczonym stanowiskiem archeologicznym



Fot. 1 Widok od strony orów kolejowych

4. Adres  
Żółtnica, ul. Dworcowa 9  
dz. 662/4 obręb Żółtnica

5. Przynależność administracyjna

województwo: **zachodniopomorskie**

powiat: **szczecinecki**

gmina: **Szczecinek**

6. Formy ochrony  
Zabytek znajdujący się w  
Wojewódzkiej Ewidencji  
Zabytków

7. Opracowanie karty (autor, data i  
podpis)

Kamila Gwiazda  
2014 r.

148

GEZ

## KARTA ADRESOWA ZABYTKU NIERUCHOMEGO

1. Nazwa  
**BUDYNEK MIESZKALNY, RYGLOWY**

2. Czas powstania

3. Miejscowość  
**Żółtnica**

3. Fotografia z opisem wskazującym orientację albo mapa z zaznaczonym stanowiskiem archeologicznym



Fot. 1 Widok od frontu

4. Adres  
Żółtnica, ul. Kościelna 12  
dz. 26 obręb Żółtnica

5. Przynależność administracyjna

województwo: **zachodniopomorskie**

powiat: **szczecinecki**

gmina: **Szczecinek**

6. Formy ochrony  
Zabytek znajdujący się w  
Wojewódzkiej Ewidencji  
Zabytków

7. Opracowanie karty (autor, data i  
podpis)

Kamila Gwiazda  
2014 r.

149

**GEZ**

## KARTA ADRESOWA ZABYTKU NIERUCHOMEGO

1. Nazwa  
**SZKOŁA**

2. Czas powstania  
**1935r.**

3. Miejscowość  
**Żółtnica**

3. Fotografia z opisem wskazującym orientację albo mapa z zaznaczonym stanowiskiem archeologicznym



Fot. 1 Widok od strony wejścia

4. Adres  
Żółtnica, ul. Szkolna 13  
dz. 302/1 obręb Żółtnica

5. Przynależność administracyjna

województwo: **zachodniopomorskie**

powiat: **szczecinecki**

gmina: **Szczecinek**

6. Formy ochrony  
Zabytek znajdujący się w  
Wojewódzkiej Ewidencji  
Zabytków

7. Opracowanie karty (autor, data i  
podpis)

Kamila Gwiazda  
2014 r.

150

GEZ

## KARTA ADRESOWA ZABYTKU NIERUCHOMEGO

1. Nazwa  
**CMENTARZ EWANGELICKI**

2. Czas powstania  
**XIX w.**

3. Miejscowość  
**Żółtnica**

3. Fotografia z opisem wskazującym orientację albo mapa z zaznaczonym stanowiskiem archeologicznym



Fot. 1 Pozostałości mogił na cmentarzu

4. Adres  
Na zachodnim krańcu wsi, przy  
polnej drodze w kierunku wsi  
Sierszeniska  
dz. 177 obręb Żółtnica

5. Przynależność administracyjna

województwo: **zachodniopomorskie**

powiat: **szczecinecki**



gmina: **Szczecinek**

6. Formy ochrony  
Zabytek znajdujący się w  
Wojewódzkiej Ewidencji  
Zabytków

7. Opracowanie karty (autor, data i  
podpis)

Kamila Gwiazda  
2014 r.

151

<p>1. Nazwa <b>SCHRON BOJOWO - BIERNY (240)</b></p>	<p>2. Czas powstania <b>1935 r.</b></p>	<p><b>Sitno</b></p>
<p>3. Fotografia z opisem wskazującym orientację albo mapa z zaznaczonym stanowiskiem archeologicznym</p>		<p>4. Adres 3500 m na płd.- wsch. od Mosiny; 3300 m na płn. - wsch. od wschodu skraju Jelenina</p>
		<p>5. Przynależność administracyjna</p> <p>województwo: <b>zachodniopomorskie</b></p> <p>powiat: <b>szczecinecki</b></p> <p>gmina: <b>Szczecinek</b></p>
<p>Fot. 1 Pozostałości schronu bojowo-biernego</p>	<p>Fot. 2 Pozostałości schronu bojowo-biernego</p>	<p>6. Formy ochrony Zabytek znajdujący się w Wojewódzkiej Ewidencji Zabytków</p> <p>7. Opracowanie karty (autor, data i podpis)</p> <p>Kamila Gwiazda 2015 r.</p>
<p><b>GEZ</b></p>	<p><b>KARTA ADRESOWA ZABYTKU NIERUCHOMEGO</b></p>	<p>3. Miejscowość</p> <p style="text-align: right;"><b>152</b></p>




<p>1. Nazwa <b>STANOWISKO PIERŚCIENIOWE (241)</b></p>	<p>2. Czas powstania <b>1935 r.</b></p>	<p><b>Sitno</b></p>
<p>3. Fotografia z opisem wskazującym orientację albo mapa z zaznaczonym stanowiskiem archeologicznym</p> <div data-bbox="421 438 1384 1165" data-label="Image"> </div> <p>Fot. 1 Pozostałości stanowiska pierścieniowego</p>		<p>4. Adres 3500 m na płd. -wsch. od Mosiny; 3290 m na płn. - wsch. od wschodu skraju Jelenina</p> <hr/> <p>5. Przynależność administracyjna</p> <p>województwo: <b>zachodniopomorskie</b></p> <p>powiat: <b>szczecinecki</b></p> <p>gmina: <b>Szczecinek</b></p> <hr/> <p>6. Formy ochrony Zabytek znajdujący się w Wojewódzkiej Ewidencji Zabytków</p>
		<p>7. Opracowanie karty (autor, data i podpis)</p> <p><b>Kamila Gwiazda</b> 2015 r.</p>

<b>GEZ</b>	<b>KARTA ADRESOWA ZABYTKU NIERUCHOMEGO</b>		3. Miejscowość <b>Sitno</b>
1. Nazwa <b>SCHRON BOJOWY (242)</b>		2. Czas powstania <b>1935 r.</b>	4. Adres 3300 m na płd. - wsch. od Mosiny; 3200 m na płn. - wsch. od wschodu skraju Jelenina
3. Fotografia z opisem wskazującym orientację albo mapa z zaznaczonym stanowiskiem archeologicznym			5. Przynależność administracyjna  województwo: <b>zachodniopomorskie</b>  powiat: <b>szczecinecki</b>  gmina: <b>Szczecinek</b>
		6. Formy ochrony Zabytek znajdujący się w Wojewódzkiej Ewidencji Zabytków	
<p>Fot. 1 Pozostałości schronu bojowego</p> <p>Fot. 2 Pozostałości schronu bojowego</p>			7. Opracowanie karty (autor, data i podpis)  Kamila Gwiazda 2015 r.

<b>GEZ</b>	<b>KARTA ADRESOWA ZABYTKU NIERUCHOMEGO</b>		3. Miejscowość <b>Sitno</b>
1. Nazwa <b>STANOWISKO PIERŚCIENIOWE (243)</b>		2. Czas powstania <b>1935 r.</b>	
3. Fotografia z opisem wskazującym orientację albo mapa z zaznaczonym stanowiskiem archeologicznym			4. Adres
			3300 m na płd. - wsch. od Mosiny; 3200 m na płn. - wsch. od wschodu skraju Jelenina
			5. Przynależność administracyjna
			6. Formy ochrony Zabytek znajdujący się w Wojewódzkiej Ewidencji Zabytków
			7. Opracowanie karty (autor, data i podpis)  Kamila Gwiazda 2015 r.

Fot. 1 Pozostałości stanowiska pierścieniowego

GEZ	KARTA ADRESOWA ZABYTKU NIERUCHOMEGO		3. Miejscowość <b>Sitno</b>
1. Nazwa <b>SCHRON BOJOWO - BIERNY (244)</b>	2. Czas powstania <b>1935 r.</b>		
3. Fotografia z opisem wskazującym orientację albo mapa z zaznaczonym stanowiskiem archeologicznym			4. Adres 3250 m na płd. - wsch. od Mosiny; 3150 m na płn. - wsch. od wschodu skraju Jelenina
			5. Przynależność administracyjna  województwo: <b>zachodniopomorskie</b>  powiat: <b>szczecinecki</b>  gmina: <b>Szczecinek</b>
<p data-bbox="47 1201 488 1225">Fot. 1 Pozostałości schronu bojowo – biernego</p> <p data-bbox="913 1201 1355 1225">Fot. 2 Pozostałości schronu bojowo – biernego</p>			6. Formy ochrony Zabytek znajdujący się w Wojewódzkiej Ewidencji Zabytków
			7. Opracowanie karty (autor, data i podpis)  Kamila Gwiazda 2015 r.

<b>GEZ</b>	<b>KARTA ADRESOWA ZABYTKU NIERUCHOMEGO</b>		3. Miejscowość <b>Sitno</b>
1. Nazwa <b>STANOWISKO PIERŚCIENIOWE (245)</b>		2. Czas powstania <b>1935 r.</b>	
3. Fotografia z opisem wskazującym orientację albo mapa z zaznaczonym stanowiskiem archeologicznym			4. Adres 3270 m na płd. - wsch. od Mosiny; 3050 m na płn. - wsch. od wschodu skraju Jelenina
			5. Przynależność administracyjna  województwo: <b>zachodniopomorskie</b>  powiat: <b>szczecinecki</b>  gmina: <b>Szczecinek</b>
Fot. 1 Pozostałości stanowiska pierścieniowego			Fot. 2 Pozostałości stanowiska pierścieniowego
7. Opracowanie karty (autor, data i podpis)			Kamila Gwiazda 2015 r.

<b>GEZ</b>	<b>KARTA ADRESOWA ZABYTKU NIERUCHOMEGO</b>		3. Miejscowość <b>Sitno</b>
1. Nazwa <b>SCHRON BOJOWY (246)</b>		2. Czas powstania <b>1935 r.</b>	
3. Fotografia z opisem wskazującym orientację albo mapa z zaznaczonym stanowiskiem archeologicznym			4. Adres 3000 m na płd. - wsch. od Mosiny; 2850 m na płn. - wsch. od wschodu skraju Jelenina
			5. Przynależność administracyjna  województwo: <b>zachodniopomorskie</b>  powiat: <b>szczecinecki</b>  gmina: <b>Szczecinek</b>
Fot.1 Pozostałości schronu bojowego			Fot.2 Pozostałości schronu bojowego
7. Opracowanie karty (autor, data i podpis)			Kamila Gwiazda 2015 r.
<b>GEZ</b>			3. Miejscowość
<b>KARTA ADRESOWA ZABYTKU NIERUCHOMEGO</b>			<b>158</b>

1. Nazwa  
**SCHRON BOJOWO - BIERNY (247)**

2. Czas powstania  
**1935 r.**

**Sitno**

3. Fotografia z opisem wskazującym orientację albo mapa z zaznaczonym stanowiskiem archeologicznym

4. Adres  
2970 m na płd. - wsch. od  
Mosiny; 2800 m na płn. - wsch.  
od wschodu skraju Jelenina



Fot. 1 Pozostałości schronu bojowo-biernego



Fot. 2 Pozostałości schronu bojowo-biernego

5. Przynależność administracyjna

województwo: **zachodniopomorskie**

powiat: **szczecinecki**

gmina: **Szczecinek**



6. Formy ochrony  
Zabytek znajdujący się w  
Wojewódzkiej Ewidencji  
Zabytków


7. Opracowanie karty (autor, data i  
podpis)


Kamila Gwiazda  
2015 r.


<b>GEZ</b>	<b>KARTA ADRESOWA ZABYTKU NIERUCHOMEGO</b>		3. Miejscowość <b>Sitno</b>
1. Nazwa <b>STANOWISKO PIERŚCIENIOWE (248)</b>		2. Czas powstania <b>1935 r.</b>	
3. Fotografia z opisem wskazującym orientację albo mapa z zaznaczonym stanowiskiem archeologicznym			4. Adres 2970 m na płd. - wsch. od Mosiny; 2800 m na płn. - wsch. od wschodu skraju Jelenina
			5. Przynależność administracyjna  województwo: <b>zachodniopomorskie</b>  powiat: <b>szczecinecki</b>  gmina: <b>Szczecinek</b>
<p>Fot. 1 Pozostałości stanowiska pierścieniowego</p> <p>Fot. 2 Pozostałości stanowiska pierścieniowego</p>			6. Formy ochrony Zabytek znajdujący się w Wojewódzkiej Ewidencji Zabytków
			7. Opracowanie karty (autor, data i podpis)  Kamila Gwiazda 2015 r.



<b>GEZ</b>	<b>KARTA ADRESOWA ZABYTKU NIERUCHOMEGO</b>		3. Miejscowość <b>Sitno</b>
1. Nazwa <b>SCHRON BOJOWO - BIERNY (249)</b>		2. Czas powstania <b>1935 r.</b>	
3. Fotografia z opisem wskazującym orientację albo mapa z zaznaczonym stanowiskiem archeologicznym			4. Adres
			2900 m na płd. - wsch. od Mosiny; 2700 m na płn. - wsch. od wschodu skraju Jelenina
			5. Przynależność administracyjna  województwo: <b>zachodniopomorskie</b>  powiat: <b>szczecinecki</b>  gmina: <b>Szczecinek</b>
<p data-bbox="219 1134 658 1158">Fot.. 1 Pozostałości schronu bojowo-biernego</p> <p data-bbox="1099 1134 1538 1158">Fot.. 2 Pozostałości schronu bojowo-biernego</p>			6. Formy ochrony Zabytek znajdujący się w Wojewódzkiej Ewidencji Zabytków
			7. Opracowanie karty (autor, data i podpis)  Kamila Gwiazda 2015 r.

<b>GEZ</b>	<b>KARTA ADRESOWA ZABYTKU NIERUCHOMEGO</b>		3. Miejscowość <b>Jelenino</b>
1. Nazwa <b>SCHRON BOJOWO - BIERNY (250)</b>		2. Czas powstania <b>1935 r.</b>	
3. Fotografia z opisem wskazującym orientację albo mapa z zaznaczonym stanowiskiem archeologicznym			4. Adres
			2750 m na płd. - wsch. od Mosiny; 2600 m na płn. - wsch. od wschodu skraju Jelenina
			5. Przynależność administracyjna  województwo: <b>zachodniopomorskie</b>  powiat: <b>szczecinecki</b>  gmina: <b>Szczecinek</b>
			6. Formy ochrony Zabytek znajdujący się w Wojewódzkiej Ewidencji Zabytków
<p data-bbox="152 1150 582 1174">Fot. 1 Pozostałości schronu bojowo-biernego</p> <p data-bbox="1155 1150 1585 1174">Fot. 2 Pozostałości schronu bojowo-biernego</p>			7. Opracowanie karty (autor, data i podpis)  Kamila Gwiazda 2015 r.

GEZ	KARTA ADRESOWA ZABYTKU NIERUCHOMEGO		3. Miejscowość <b>Jelenino</b>
1. Nazwa <b>SCHRON BOJOWY (251)</b>	2. Czas powstania <b>1935 r.</b>		
3. Fotografia z opisem wskazującym orientację albo mapa z zaznaczonym stanowiskiem archeologicznym			4. Adres 2700 m na płd. - wsch. od Mosiny; 2550 m na płn. - wsch. od wschodu skraju Jelenina
			5. Przynależność administracyjna  województwo: <b>zachodniopomorskie</b>  powiat: <b>szczecinecki</b>  gmina: <b>Szczecinek</b>
Fot. 1 Pozostałości schronu bojowego			6. Formy ochrony Zabytek znajdujący się w Wojewódzkiej Ewidencji Zabytków
			7. Opracowanie karty (autor, data i podpis)  Kamila Gwiazda 2015 r.

<b>GEZ</b>	<b>KARTA ADRESOWA ZABYTKU NIERUCHOMEGO</b>	3. Miejscowość <b>Jelenino</b>
1. Nazwa <b>STANOWISKO PIERŚCIENIOWE (252)</b>		2. Czas powstania <b>1935 r.</b>
3. Fotografia z opisem wskazującym orientację albo mapa z zaznaczonym stanowiskiem archeologicznym  		5. Przynależność administracyjna  województwo: <b>zachodniopomorskie</b>  powiat: <b>szczecinecki</b>  gmina: <b>Szczecinek</b>
<p style="text-align: center;">Fot. 1 Pozostałości stanowiska pierścieniowego</p>		6. Formy ochrony Zabytek znajdujący się w Wojewódzkiej Ewidencji Zabytków
<b>GEZ</b>		<b>KARTA ADRESOWA ZABYTKU NIERUCHOMEGO</b>
		7. Opracowanie karty (autor, data i podpis)  <b>Kamila Gwiazda</b> <b>2015 r.</b>
		<b>164</b>
		3. Miejscowość

1. Nazwa  
**SCHRON BOJOWO - BIERNY (253)**

2. Czas powstania  
**1935 r.**

**Jelenino**

3. Fotografia z opisem wskazującym orientację albo mapa z zaznaczonym stanowiskiem archeologicznym

4. Adres  
2650 m na płd. - wsch. od  
Mosiny; 2450 m na płn. od  
wsch. skraju Jelenina



Fot.1 Pozostałości schronu bojowo-biernego



Fot. 2 Pozostałości schronu bojowo-biernego

5. Przynależność administracyjna

województwo: **zachodniopomorskie**


powiat: **szczecinecki**

gmina: **Szczecinek**


6. Formy ochrony  
Zabytek znajdujący się w  
Wojewódzkiej Ewidencji  
Zabytków

7. Opracowanie karty (autor, data i  
podpis)

Kamila Gwiazda  
2015 r.


<b>GEZ</b>	<b>KARTA ADRESOWA ZABYTKU NIERUCHOMEGO</b>		3. Miejscowość <b>Jelenino</b>
1. Nazwa <b>SCHRON BOJOWY (254)</b>		2. Czas powstania <b>1935 r.</b>	
3. Fotografia z opisem wskazującym orientację albo mapa z zaznaczonym stanowiskiem archeologicznym			4. Adres 2600 m na płd. - wsch. od Mosiny; 2450 m na płn. - wsch. od wschodu skraju Jelenina
			
Fot. 1 Pozostałości schronu bojowego			5. Przynależność administracyjna  województwo: <b>zachodniopomorskie</b>  powiat: <b>szczecinecki</b>  gmina: <b>Szczecinek</b>
			6. Formy ochrony Zabytek znajdujący się w Wojewódzkiej Ewidencji Zabytków
			7. Opracowanie karty (autor, data i podpis)  Kamila Gwiazda 2015 r.
<b>GEZ</b>			3. Miejscowość


<p>1. Nazwa <b>SCHRON BOJOWO - BIERNY (255)</b></p>	<p>2. Czas powstania <b>1935 r.</b></p>	<p><b>Jelenino</b></p>
<p>3. Fotografia z opisem wskazującym orientację albo mapa z zaznaczonym stanowiskiem archeologicznym</p> <div data-bbox="421 411 1379 1139" data-label="Image"> </div> <p>Fot.. 1 Pozostałości schronu bojowo-biernego</p>		<p>4. Adres 2700 m na płd. - wsch. od Mosiny; 2100 m na płn. - wsch. od wschodu skraju Jelenina</p> <hr/> <p>5. Przynależność administracyjna</p> <p>województwo: <b>zachodniopomorskie</b></p> <p>powiat: <b>szczecinecki</b></p> <p>gmina: <b>Szczecinek</b></p> <hr/> <p>6. Formy ochrony Zabytek znajdujący się w Wojewódzkiej Ewidencji Zabytków</p> <hr/> <p>7. Opracowanie karty (autor, data i podpis)</p> <p><b>Kamila Gwiazda</b> 2015 r.</p>

GEZ	KARTA ADRESOWA ZABYTKU NIERUCHOMEGO		3. Miejscowość <b>Jelenino</b>
1. Nazwa <b>STANOWISKO PIERŚCIENIOWE (256)</b>	2. Czas powstania <b>1935 r.</b>		
3. Fotografia z opisem wskazującym orientację albo mapa z zaznaczonym stanowiskiem archeologicznym			4. Adres 2700 m na płd. - wsch. od Mosiny; 2100 m na płn. - wsch. od wschodu skraju Jelenina
 <p data-bbox="479 1153 936 1177">Fot. 1 Pozostałości stanowiska pierścieniowego</p>			5. Przynależność administracyjna  województwo: <b>zachodniopomorskie</b>  powiat: <b>szczecinecki</b>  gmina: <b>Szczecinek</b>
			6. Formy ochrony Zabytek znajdujący się w Wojewódzkiej Ewidencji Zabytków
7. Opracowanie karty (autor, data i podpis)			Kamila Gwiazda 2015 r.




GEZ	KARTA ADRESOWA ZABYTKU NIERUCHOMEGO		3. Miejscowość <b>Jelenino</b>
1. Nazwa <b>STANOWISKO PIERŚCIENIOWE (257)</b>	2. Czas powstania <b>1935 r.</b>		
3. Fotografia z opisem wskazującym orientację albo mapa z zaznaczonym stanowiskiem archeologicznym			4. Adres 3000 m na płd. - wsch. od Mosiny; 1850 m na płn. - wsch. od wschodu skraju Jelenina
			5. Przynależność administracyjna  województwo: <b>zachodniopomorskie</b>  powiat: <b>szczecinecki</b>  gmina: <b>Szczecinek</b>
Fot. 1 Pozostałości stanowiska pierścieniowego			6. Formy ochrony Zabytek znajdujący się w Wojewódzkiej Ewidencji Zabytków
			7. Opracowanie karty (autor, data i podpis)  Kamila Gwiazda 2015 r.

GEZ	KARTA ADRESOWA ZABYTKU NIERUCHOMEGO		3. Miejscowość <b>Jelenino</b>		
1. Nazwa <b>SCHRON BOJOWO - BIERNY (258)</b>	2. Czas powstania <b>1935 r.</b>				
3. Fotografia z opisem wskazującym orientację albo mapa z zaznaczonym stanowiskiem archeologicznym			4. Adres		
			2750 m na płd. - wsch. od Mosiny; 1900 m na płn. - wsch. od wschodu skraju Jelenina		
			5. Przynależność administracyjna		
			województwo: <b>zachodniopomorskie</b>		
powiat: <b>szczecinecki</b>			gmina: <b>Szczecinek</b>		
Fot.. 1 Pozostałości schronu bojowo-biernego			6. Formy ochrony Zabytek znajdujący się w Wojewódzkiej Ewidencji Zabytków		
7. Opracowanie karty (autor, data i podpis)			Kamila Gwiazda 2015 r.		

<b>GEZ</b>	<b>KARTA ADRESOWA ZABYTKU NIERUCHOMEGO</b>		3. Miejscowość <b>Jelenino</b>
1. Nazwa <b>SCHRON BOJOWO - BIERNY (259)</b>		2. Czas powstania <b>1935 r.</b>	
3. Fotografia z opisem wskazującym orientację albo mapa z zaznaczonym stanowiskiem archeologicznym			4. Adres 2650 m na płd.- wsch. od Mosiny; 1850 m na płn. - wsch. od wschodu skraju Jelenina
			5. Przynależność administracyjna  województwo: <b>zachodniopomorskie</b>  powiat: <b>szczecinecki</b>  gmina: <b>Szczecinek</b>
Fot.. 1 Pozostałości schronu bojowo-biernego			6. Formy ochrony Zabytek znajdujący się w Wojewódzkiej Ewidencji Zabytków
			7. Opracowanie karty (autor, data i podpis)  Kamila Gwiazda 2015 r.

<b>GEZ</b>	<b>KARTA ADRESOWA ZABYTKU NIERUCHOMEGO</b>		3. Miejscowość <b>Jelenino</b>
1. Nazwa <b>STANOWISKO OBSERWACYJNE TYPU WIEŻOWEGO (260)</b>		2. Czas powstania <b>1935 r.</b>	
3. Fotografia z opisem wskazującym orientację albo mapa z zaznaczonym stanowiskiem archeologicznym			4. Adres 2650 m na płd.- wsch. od Mosiny; 1850 m na płn. - wsch. od wschodu skraju Jelenina
			
Fot. 1 Pozostałości stanowiska obserwacyjnego typu wieżowego			5. Przynależność administracyjna  województwo: <b>zachodniopomorskie</b>  powiat: <b>szczecinecki</b>  gmina: <b>Szczecinek</b>
			6. Formy ochrony Zabytek znajdujący się w Wojewódzkiej Ewidencji Zabytków
			7. Opracowanie karty (autor, data i podpis)
			Kamila Gwiazda 2015 r.

<b>GEZ</b>	<b>KARTA ADRESOWA ZABYTKU NIERUCHOMEGO</b>		3. Miejscowość <b>Jelenino</b>
1. Nazwa <b>SCHRON BOJOWY ZE STANOWISKIEM DOWODZENIA (261)</b>		2. Czas powstania <b>1935 r.</b>	
3. Fotografia z opisem wskazującym orientację albo mapa z zaznaczonym stanowiskiem archeologicznym			4. Adres 2650 m na płd.- wsch. od Mosiny; 1850 m na płn. - wsch. od wschodu skraju Jelenina
			
Fot. 1 Pozostałości schronu bojowego ze stanowiskiem dowodzenia			5. Przynależność administracyjna  województwo: <b>zachodniopomorskie</b>  powiat: <b>szczecinecki</b>  gmina: <b>Szczecinek</b>
			6. Formy ochrony Zabytek znajdujący się w Wojewódzkiej Ewidencji Zabytków
			7. Opracowanie karty (autor, data i podpis)  Kamila Gwiazda 2015 r.

GEZ	KARTA ADRESOWA ZABYTKU NIERUCHOMEGO		3. Miejscowość <b>Jelenino</b>
1. Nazwa <b>SCHRON BOJOWY (262)</b>	2. Czas powstania <b>1935 r.</b>		
3. Fotografia z opisem wskazującym orientację albo mapa z zaznaczonym stanowiskiem archeologicznym			
			4. Adres 2650 m na płd.- wsch. od Mosiny; 1850 m na płn. - wsch. od wschodu skraju Jelenina
Fot. 1 Pozostałości schronu bojowego			5. Przynależność administracyjna  województwo: <b>zachodniopomorskie</b>  powiat: <b>szczecinecki</b>  gmina: <b>Szczecinek</b>
			6. Formy ochrony Zabytek znajdujący się w Wojewódzkiej Ewidencji Zabytków
			7. Opracowanie karty (autor, data i podpis)  Kamila Gwiazda 2015 r.


GEZ	KARTA ADRESOWA ZABYTKU NIERUCHOMEGO		3. Miejscowość <b>Jelenino</b>
1. Nazwa <b>SCHRON BOJOWY (263)</b>	2. Czas powstania <b>1935 r.</b>		
3. Fotografia z opisem wskazującym orientację albo mapa z zaznaczonym stanowiskiem archeologicznym			4. Adres 2650 m na płd.- wsch. od Mosiny; 1850 m na płn. - wsch. od wschodu skraju Jelenina
			5. Przynależność administracyjna  województwo: <b>zachodniopomorskie</b>  powiat: <b>szczecinecki</b>  gmina: <b>Szczecinek</b>
Fot. 1 Pozostałości schronu bojowego			6. Formy ochrony Zabytek znajdujący się w Wojewódzkiej Ewidencji Zabytków
			7. Opracowanie karty (autor, data i podpis)  Kamila Gwiazda 2015 r.

GEZ	KARTA ADRESOWA ZABYTKU NIERUCHOMEGO		3. Miejscowość <b>Jelenino</b>
1. Nazwa <b>SCHRON BOJOWO - BIERNY (264)</b>	2. Czas powstania <b>1935 r.</b>		
3. Fotografia z opisem wskazującym orientację albo mapa z zaznaczonym stanowiskiem archeologicznym			4. Adres 2450 m na płd.- wsch. od Mosiny; 2000 m na płn. - zach. od wschodu skraju Jelenina
			
Fot. 1 Pozostałości schronu bojowo – biernego			Fot. 2 Pozostałości schronu bojowo - biernego
			5. Przynależność administracyjna  województwo: <b>zachodniopomorskie</b>  powiat: <b>szczecinecki</b>  gmina: <b>Szczecinek</b>
			6. Formy ochrony Zabytek znajdujący się w Wojewódzkiej Ewidencji Zabytków
			7. Opracowanie karty (autor, data i podpis)  <b>Kamila Gwiazda</b> <b>2015 r.</b>




<b>GEZ</b>	<b>KARTA ADRESOWA ZABYTKU NIERUCHOMEGO</b>		3. Miejscowość <b>Jelenino</b>
1. Nazwa <b>STANOWISKO PIERŚCIENIOWE (265)</b>		2. Czas powstania <b>1935 r.</b>	
3. Fotografia z opisem wskazującym orientację albo mapa z zaznaczonym stanowiskiem archeologicznym			4. Adres 2450 m na płd.- wsch. od Mosiny; 2000 m na płn. - zach. od wschodu skraju Jelenina
			5. Przynależność administracyjna  województwo: <b>zachodniopomorskie</b>  powiat: <b>szczecinecki</b>  gmina: <b>Szczecinek</b>
Fot. 2 Pozostałości stanowiska pierścieniowego			6. Formy ochrony Zabytek znajdujący się w Wojewódzkiej Ewidencji Zabytków
Fot. 1 Pozostałości stanowiska pierścieniowego			7. Opracowanie karty (autor, data i podpis)  Kamila Gwiazda 2015 r.

<b>GEZ</b>	<b>KARTA ADRESOWA ZABYTKU NIERUCHOMEGO</b>		3. Miejscowość <b>Jelenino</b>
1. Nazwa <b>SCHRON BOJOWY (266)</b>		2. Czas powstania <b>1935 r.</b>	
3. Fotografia z opisem wskazującym orientację albo mapa z zaznaczonym stanowiskiem archeologicznym			4. Adres 2450 m na płd.- wsch. od Mosiny; 2000 m na płn. - zach. od wschodu skraju Jelenina
			5. Przynależność administracyjna  województwo: <b>zachodniopomorskie</b>  powiat: <b>szczecinecki</b>  gmina: <b>Szczecinek</b>
<p data-bbox="136 1102 504 1126">Fot. 1 Pozostałości schronu bojowego</p> <p data-bbox="1010 1102 1377 1126">Fot. 2 Pozostałości schronu bojowego</p>			6. Formy ochrony Zabytek znajdujący się w Wojewódzkiej Ewidencji Zabytków
			7. Opracowanie karty (autor, data i podpis)  Kamila Gwiazda 2015 r.

GEZ	KARTA ADRESOWA ZABYTKU NIERUCHOMEGO		3. Miejscowość <b>Jelenino</b>
1. Nazwa <b>SCHRON BOJOWY (267)</b>	2. Czas powstania <b>1935 r.</b>		
3. Fotografia z opisem wskazującym orientację albo mapa z zaznaczonym stanowiskiem archeologicznym		4. Adres 2500 m na płd. od Mosiny; 2000 m na płn. - zach. od wschodu skraju Jelenina	
		5. Przynależność administracyjna  województwo: <b>zachodniopomorskie</b>  powiat: <b>szczecinecki</b>  gmina: <b>Szczecinek</b>	
Fot. 1 Pozostałości schronu bojowego		6. Formy ochrony Zabytek znajdujący się w Wojewódzkiej Ewidencji Zabytków	
		7. Opracowanie karty (autor, data i podpis)  Kamila Gwiazda 2015 r.	


<b>GEZ</b>	<b>KARTA ADRESOWA ZABYTKU NIERUCHOMEGO</b>		3. Miejscowość <b>Jelenino</b>
1. Nazwa <b>SCHRON BOJOWY (268)</b>		2. Czas powstania <b>1935 r.</b>	
3. Fotografia z opisem wskazującym orientację albo mapa z zaznaczonym stanowiskiem archeologicznym			4. Adres 2500 m na płd. od Mosiny; 2010 m na płn. - zach. od wschodu skraju Jelenina
			5. Przynależność administracyjna  województwo: <b>zachodniopomorskie</b>  powiat: <b>szczecinecki</b>  gmina: <b>Szczecinek</b>
Fot. 1 Pozostałości schronu bojowego			6. Formy ochrony Zabytek znajdujący się w Wojewódzkiej Ewidencji Zabytków
7. Opracowanie karty (autor, data i podpis)			Kamila Gwiazda 2015 r.

GEZ	KARTA ADRESOWA ZABYTKU NIERUCHOMEGO		3. Miejscowość <b>Jelenino</b>
1. Nazwa <b>SCHRON BOJOWO - BIERNY (269)</b>	2. Czas powstania <b>1935 r.</b>		
8. Fotografia z opisem wskazującym orientację albo mapa z zaznaczonym stanowiskiem archeologicznym			4. Adres 2750 m na płd. od Mosiny; 2000 m na płn. - zach. od wschodu skraju Jelenina
			5. Przynależność administracyjna  województwo: <b>zachodniopomorskie</b>  powiat: <b>szczecinecki</b>  gmina: <b>Szczecinek</b>
			6. Formy ochrony Zabytek znajdujący się w Wojewódzkiej Ewidencji Zabytków
<p>Fot. 1 Pozostałości schronu bojowo – biernego</p> <p>Fot. 2 Pozostałości schronu bojowo – biernego</p>			7. Opracowanie karty (autor, data i podpis)  Kamila Gwiazda 2015 r.

<b>GEZ</b>	<b>KARTA ADRESOWA ZABYTKU NIERUCHOMEGO</b>		3. Miejscowość <b>Jelenino</b>
1. Nazwa <b>SCHRON BOJOWY (270)</b>		2. Czas powstania <b>1935 r.</b>	
3. Fotografia z opisem wskazującym orientację albo mapa z zaznaczonym stanowiskiem archeologicznym			4. Adres 2750 m na płd. od Mosiny; 2020 m na płn. - zach. od wschodu skraju Jelenina
			5. Przynależność administracyjna
			województwo: <b>zachodniopomorskie</b>
			powiat: <b>szczecinecki</b>
			gmina: <b>Szczecinek</b>
			6. Formy ochrony Zabytek znajdujący się w Wojewódzkiej Ewidencji Zabytków
			7. Opracowanie karty (autor, data i podpis)
			Kamila Gwiazda 2015 r.

Fot. 1 Pozostałości schronu bojowego

GEZ	KARTA ADRESOWA ZABYTKU NIERUCHOMEGO		3. Miejscowość <b>Jelenino</b>
1. Nazwa <b>SCHRON BOJOWO - BIERNY (271)</b>	2. Czas powstania <b>1935 r.</b>		
3. Fotografia z opisem wskazującym orientację albo mapa z zaznaczonym stanowiskiem archeologicznym  <div data-bbox="456 480 1317 1129" data-label="Image"> </div> <p data-bbox="456 1153 817 1177">Fot. 1 Pozostałości schronu bojowego</p>			4. Adres 3000 m na płd. od Mosiny; 2050 m na płn. - zach. od wschodu skraju Jelenina  5. Przynależność administracyjna  województwo: <b>zachodniopomorskie</b>  powiat: <b>szczecinecki</b>  gmina: <b>Szczecinek</b>  6. Formy ochrony Zabytek znajdujący się w Wojewódzkiej Ewidencji Zabytków
			7. Opracowanie karty (autor, data i podpis)  <b>Kamila Gwiazda</b> <b>2015 r.</b>


<b>GEZ</b>	<b>KARTA ADRESOWA ZABYTKU NIERUCHOMEGO</b>		3. Miejscowość <b>Jelenino</b>
1. Nazwa <b>SCHRON BOJOWY (272)</b>		2. Czas powstania <b>1935 r.</b>	
3. Fotografia z opisem wskazującym orientację albo mapa z zaznaczonym stanowiskiem archeologicznym			4. Adres 3000 m na płd. od Mosiny; 2060 m na płn. - zach. od wschodu skraju Jelenina
			5. Przynależność administracyjna  województwo: <b>zachodniopomorskie</b>  powiat: <b>szczecinecki</b>  gmina: <b>Szczecinek</b>
Fot. 1 Pozostałości schronu bojowego			6. Formy ochrony Zabytek znajdujący się w Wojewódzkiej Ewidencji Zabytków
			7. Opracowanie karty (autor, data i podpis)  Kamila Gwiazda 2015 r.



<b>GEZ</b>	<b>KARTA ADRESOWA ZABYTKU NIERUCHOMEGO</b>		3. Miejscowość <b>Jelenino</b>
1. Nazwa <b>SCHRON BOJOWO - BIERNY (273)</b>		2. Czas powstania <b>1935 r.</b>	
3. Fotografia z opisem wskazującym orientację albo mapa z zaznaczonym stanowiskiem archeologicznym			4. Adres 3050 m na płd. od Mosiny; 2400 m na płn. - zach. od wschodu skraju Jelenina
<div style="display: flex; justify-content: space-around;">   </div>			5. Przynależność administracyjna  województwo: <b>zachodniopomorskie</b>  powiat: <b>szczecinecki</b>  gmina: <b>Szczecinek</b>
			6. Formy ochrony Zabytek znajdujący się w Wojewódzkiej Ewidencji Zabytków
			7. Opracowanie karty (autor, data i podpis)  Kamila Gwiazda 2015 r.


Fot. 1 Pozostałości schronu bojowo – biernego

Fot. 2 Pozostałości schronu bojowo - biernego

<b>GEZ</b>	<b>KARTA ADRESOWA ZABYTKU NIERUCHOMEGO</b>		3. Miejscowość <b>Jelenino</b>
1. Nazwa <b>SCHRON BOJOWY (274)</b>		2. Czas powstania <b>1935 r.</b>	4. Adres 3080 m na płd. od Mosiny; 2450 m na płn. - zach. od wschodu skraju Jelenina
3. Fotografia z opisem wskazującym orientację albo mapa z zaznaczonym stanowiskiem archeologicznym			5. Przynależność administracyjna  województwo: <b>zachodniopomorskie</b>  powiat: <b>szczecinecki</b>  gmina: <b>Szczecinek</b>
			6. Formy ochrony Zabytek znajdujący się w Wojewódzkiej Ewidencji Zabytków
Fot. 1 Pozostałości schronu bojowego			7. Opracowanie karty (autor, data i podpis)  Kamila Gwiazda 2015 r.
			Fot. 2 Pozostałości schronu bojowego



<b>GEZ</b>	<b>KARTA ADRESOWA ZABYTKU NIERUCHOMEGO</b>		3. Miejscowość <b>Jelenino</b>
1. Nazwa <b>SCHRON BOJOWO - BIERNY (275)</b>		2. Czas powstania <b>1935 r.</b>	4. Adres 3300 m na płd. od Mosiny; 2500 m na płn. - zach. od wschodu skraju Jelenina
3. Fotografia z opisem wskazującym orientację albo mapa z zaznaczonym stanowiskiem archeologicznym			5. Przynależność administracyjna  województwo: <b>zachodniopomorskie</b>  powiat: <b>szczecinecki</b>  gmina: <b>Szczecinek</b>
			6. Formy ochrony Zabytek znajdujący się w Wojewódzkiej Ewidencji Zabytków
			7. Opracowanie karty (autor, data i podpis)  Kamila Gwiazda 2015 r.

<b>GEZ</b>	<b>KARTA ADRESOWA ZABYTKU NIERUCHOMEGO</b>		3. Miejscowość <b>Jelenino</b>
1. Nazwa <b>STANOWISKO OBSERWACYJNE TYPU WIEŻOWEGO (276)</b>		2. Czas powstania <b>1935 r.</b>	
3. Fotografia z opisem wskazującym orientację albo mapa z zaznaczonym stanowiskiem archeologicznym			4. Adres 3250 m na płd.- wsch. od Mosiny; 2580 m na płn. - zach. od wschodu skraju Jelenina
			5. Przynależność administracyjna  województwo: <b>zachodniopomorskie</b>  powiat: <b>szczecinecki</b>  gmina: <b>Szczecinek</b>
Fot. 1 Pozostałości stanowiska obserwacyjnego typu wieżowego			6. Formy ochrony Zabytek znajdujący się w Wojewódzkiej Ewidencji Zabytków
			7. Opracowanie karty (autor, data i podpis)  Kamila Gwiazda 2015 r.


GEZ	KARTA ADRESOWA ZABYTKU NIERUCHOMEGO		3. Miejscowość <b>Jelenino</b>			
1. Nazwa <b>SCHRON BIERNY (277)</b>	2. Czas powstania <b>1935 r.</b>					
3. Fotografia z opisem wskazującym orientację albo mapa z zaznaczonym stanowiskiem archeologicznym			4. Adres			
			3250 m na płd. od Mosiny; 2580 m na płn. - zach. od wschodu skraju Jelenina			
			Fot. 1 Pozostałości schronu biernego			5. Przynależność administracyjna  województwo: <b>zachodniopomorskie</b>  powiat: <b>szczecinecki</b>  gmina: <b>Szczecinek</b>
						6. Formy ochrony Zabytek znajdujący się w Wojewódzkiej Ewidencji Zabytków
			7. Opracowanie karty (autor, data i podpis)			
			Kamila Gwiazda 2015 r.			

GEZ	KARTA ADRESOWA ZABYTKU NIERUCHOMEGO		3. Miejscowość <b>Jelenino</b>
1. Nazwa <b>SCHRON BOJOWY (278)</b>	2. Czas powstania <b>1935 r.</b>		
<p>3. Fotografia z opisem wskazującym orientację albo mapa z zaznaczonym stanowiskiem archeologicznym</p> <div data-bbox="504 459 1366 1109" data-label="Image"> </div> <p data-bbox="504 1153 869 1177">Fot. 1 Pozostałości schronu bojowego</p>		<p>4. Adres 3600 m na płd. od Mosiny; 2600 m na płn. - zach. od wschodu skraju Jelenina</p> <hr/> <p>5. Przynależność administracyjna</p> <p>województwo: <b>zachodniopomorskie</b></p> <p>powiat: <b>szczecinecki</b></p> <p>gmina: <b>Szczecinek</b></p> <hr/> <p>6. Formy ochrony Zabytek znajdujący się w Wojewódzkiej Ewidencji Zabytków</p>	
		<p>7. Opracowanie karty (autor, data i podpis)</p> <p><b>Kamila Gwiazda</b> 2015 r.</p>	


<b>GEZ</b>	<b>KARTA ADRESOWA ZABYTKU NIERUCHOMEGO</b>		3. Miejscowość <b>Jelenino</b>
1. Nazwa <b>SCHRON BOJOWO - BIERNY (279)</b>		2. Czas powstania <b>1935 r.</b>	
3. Fotografia z opisem wskazującym orientację albo mapa z zaznaczonym stanowiskiem archeologicznym			4. Adres 3600 m na płd. od Mosiny; 2700 m na płn. - zach. od wschodu skraju Jelenina
		5. Przynależność administracyjna  województwo: <b>zachodniopomorskie</b>  powiat: <b>szczecinecki</b>  gmina: <b>Szczecinek</b>	
Fot. 1 Pozostałości schronu bojowo – biernego			Fot. 2 Pozostałości schronu bojowo - biernego
6. Formy ochrony Zabytek znajdujący się w Wojewódzkiej Ewidencji Zabytków			7. Opracowanie karty (autor, data i podpis)  Kamila Gwiazda 2015 r.

<b>GEZ</b>	<b>KARTA ADRESOWA ZABYTKU NIERUCHOMEGO</b>		3. Miejscowość <b>Jelenino</b>
1. Nazwa <b>SCHRON BIERNY (280)</b>		2. Czas powstania <b>1935 r.</b>	
3. Fotografia z opisem wskazującym orientację albo mapa z zaznaczonym stanowiskiem archeologicznym			4. Adres 3580 m na płd. od Mosiny; 2750 m na płn. - zach. od wschodu skraju Jelenina
			5. Przynależność administracyjna  województwo: <b>zachodniopomorskie</b>  powiat: <b>szczecinecki</b>  gmina: <b>Szczecinek</b>
Fot. 1 Pozostałości schronu bojowego			6. Formy ochrony Zabytek znajdujący się w Wojewódzkiej Ewidencji Zabytków
			7. Opracowanie karty (autor, data i podpis)  Kamila Gwiazda 2015 r.
Fot. 2 Pozostałości schronu bojowego			192



<b>GEZ</b>	<b>KARTA ADRESOWA ZABYTKU NIERUCHOMEGO</b>		3. Miejscowość <b>Sitno</b>
1. Nazwa <b>SCHRON BOJOWO - BIERNY (233)</b>		2. Czas powstania <b>1935 r.</b>	
3. Fotografia z opisem wskazującym orientację albo mapa z zaznaczonym stanowiskiem archeologicznym			4. Adres
			na zach. brzegu jez. Wilczkowo; 3650 m na wsch. od Mosiny; 3800 na płn. - wsch. od Jelenina
			Fot. 1 Pozostałości schronu bojowo-biernego
			6. Formy ochrony Zabytek znajdujący się w Wojewódzkiej Ewidencji Zabytków
			7. Opracowanie karty (autor, data i podpis)  Kamila Gwiazda 2015 r.

GEZ	KARTA ADRESOWA ZABYTKU NIERUCHOMEGO		3. Miejscowość <b>Sitno</b>
1. Nazwa <b>SCHRON BOJOWY (234)</b>	2. Czas powstania <b>1935 r.</b>		
3. Fotografia z opisem wskazującym orientację albo mapa z zaznaczonym stanowiskiem archeologicznym			4. Adres 3850 m na wsch. od Mosiny; 250 m na płd. od płd. skraju jez. Wilczkowo.
			5. Przynależność administracyjna  województwo: <b>zachodniopomorskie</b>  powiat: <b>szczecinecki</b>  gmina: <b>Szczecinek</b>
			6. Formy ochrony Zabytek znajdujący się w Wojewódzkiej Ewidencji Zabytków
<p>Fot. 1 Pozostałości schronu bojowego</p> <p>Fot. 2 Pozostałości schronu bojowego</p>			7. Opracowanie karty (autor, data i podpis)  <b>Kamila Gwiazda</b> <b>2015 r.</b>

GEZ	KARTA ADRESOWA ZABYTKU NIERUCHOMEGO		3. Miejscowość <b>Sitno</b>
1. Nazwa <b>SCHRON BOJOWY (235)</b>	2. Czas powstania <b>1935 r.</b>		
3. Fotografia z opisem wskazującym orientację albo mapa z zaznaczonym stanowiskiem archeologicznym			4. Adres 3860 m na wsch. od Mosiny; 250 m na płd. od płd. skraju jez. Wilczkowo.
			5. Przynależność administracyjna  województwo: <b>zachodniopomorskie</b>  powiat: <b>szczecinecki</b>  gmina: <b>Szczecinek</b>
Fot. 1 Pozostałości schronu bojowego			6. Formy ochrony Zabytek znajdujący się w Wojewódzkiej Ewidencji Zabytków
			7. Opracowanie karty (autor, data i podpis)  Kamila Gwiazda 2015 r.

GEZ

KARTA ADRESOWA ZABYTKU NIERUCHOMEGO

3. Miejscowość  
**Sitno**

1. Nazwa  
**SCHRON BOJOWO - BIERNY (236)**

2. Czas powstania  
**1935 r.**

3. Fotografia z opisem wskazującym orientację albo mapa z zaznaczonym stanowiskiem archeologicznym

4. Adres  
3800 m na wsch.. od Mosiny;  
270 m na płd. od płd. skraju  
jez. Wilczkowo



Fot. 1 Pozostałości schronu bojowo-biernego



Fot. 2 Pozostałości schronu bojowo-biernego

5. Przynależność administracyjna

województwo: **zachodniopomorskie**

powiat: **szczecinecki**

gmina: **Szczecinek**


6. Formy ochrony  
Zabytek znajdujący się w  
Wojewódzkiej Ewidencji  
Zabytków

7. Opracowanie karty (autor, data i  
podpis)

Kamila Gwiazda  
2015 r.

GEZ	KARTA ADRESOWA ZABYTKU NIERUCHOMEGO		3. Miejscowość <b>Sitno</b>
1. Nazwa <b>STANOWISKO PIERŚCIENIOWE (237)</b>	2. Czas powstania <b>1935 r.</b>		
3. Fotografia z opisem wskazującym orientację albo mapa z zaznaczonym stanowiskiem archeologicznym			4. Adres 3750 m na wsch. od Mosiny; 270 m na płd. - zach. od płd. skraju jez. Wilczkowo
			5. Przynależność administracyjna  województwo: <b>zachodniopomorskie</b>  powiat: <b>szczecinecki</b>  gmina: <b>Szczecinek</b>
			6. Formy ochrony Zabytek znajdujący się w Wojewódzkiej Ewidencji Zabytków
			7. Opracowanie karty (autor, data i podpis)  Kamila Gwiazda 2015 r.

Fot. 1 Pozostałości stanowiska pierścieniowego

GEZ	KARTA ADRESOWA ZABYTKU NIERUCHOMEGO		3. Miejscowość <b>Sitno</b>
1. Nazwa <b>SCHRON BOJOWY ZE STANOWISKIEM DOWODZENIA (238)</b>	2. Czas powstania <b>1935 r.</b>		
3. Fotografia z opisem wskazującym orientację albo mapa z zaznaczonym stanowiskiem archeologicznym			4. Adres 3650 m na wsch. od Mosiny; 400 m na płd. - zach. od płd. skraju jez. Wilczkowo
			5. Przynależność administracyjna  województwo: <b>zachodniopomorskie</b>  powiat: <b>szczecinecki</b>  gmina: <b>Szczecinek</b>
<p>Fot. 1 Pozostałości schronu bojowego ze stanowiskiem dowodzenia</p> <p>Fot. 2 Pozostałości schronu bojowego ze stanowiskiem dowodzenia</p>			6. Formy ochrony Zabytek znajdujący się w Wojewódzkiej Ewidencji Zabytków
			7. Opracowanie karty (autor, data i podpis)  Kamila Gwiazda 2015 r.

<b>GEZ</b>	<b>KARTA ADRESOWA ZABYTKU NIERUCHOMEGO</b>		3. Miejscowość <b>Sitno</b>
1. Nazwa <b>STANOWISKO OBESERWACYJNE TYPU WIEŻOWEGO (239)</b>		2. Czas powstania <b>1935 r.</b>	
3. Fotografia z opisem wskazującym orientację albo mapa z zaznaczonym stanowiskiem archeologicznym			4. Adres 3600 m na wsch. od Mosiny; 350 m na płd. - zach. od płd. skraju jez. Wilczkowo
			5. Przynależność administracyjna  województwo: <b>zachodniopomorskie</b>  powiat: <b>szczecinecki</b>  gmina: <b>Szczecinek</b>
<p>Fot. 1 Pozostałości stanowiska obserwacyjnego typu wieżowego</p> <p>Fot. 2 Pozostałości stanowisko obserwacyjnego typu wieżowego</p>			6. Formy ochrony Zabytek znajdujący się w Wojewódzkiej Ewidencji Zabytków
			7. Opracowanie karty (autor, data i podpis)  Kamila Gwiazda 2015 r.

<b>GEZ</b>	<b>KARTA ADRESOWA ZABYTKU NIERUCHOMEGO</b>		3. Miejscowość <b>Gwda Wielka</b>
1. Nazwa <b>SCHRON BOJOWO - BIERNO - OBSERWACYJNY (80/166)</b>		2. Czas powstania <b>1935 r.</b>	
3. Fotografia z opisem wskazującym orientację albo mapa z zaznaczonym stanowiskiem archeologicznym			4. Adres 50 m na płd. - zach. od brzegu jez. Dołgie; 2750 m na płd. - wsch. od Dołgie.
			5. Przynależność administracyjna  województwo: <b>zachodniopomorskie</b>  powiat: <b>szczecinecki</b>  gmina: <b>Szczecinek</b>
Fot. 1 Pozostałości schronu bojowo – bierno – obserwacyjnego			6. Formy ochrony Zabytek znajdujący się w Wojewódzkiej Ewidencji Zabytków
			7. Opracowanie karty (autor, data i podpis)  Kamila Gwiazda 2015 r.



<b>GEZ</b>	<b>KARTA ADRESOWA ZABYTKU NIERUCHOMEGO</b>		3. Miejscowość <b>Gwda Wielka</b>
1. Nazwa <b>STANOWISKO PIERŚCIENIOWE (81/167)</b>		2. Czas powstania <b>1935 r.</b>	
3. Fotografia z opisem wskazującym orientację albo mapa z zaznaczonym stanowiskiem archeologicznym			4. Adres 120 m na płd. - zach. od brzegu jez. Dołgie; 2600 m na płd. - wsch. od Dołgie
		5. Przynależność administracyjna	
			województwo: <b>zachodniopomorskie</b>  powiat: <b>szczecinecki</b>  gmina: <b>Szczecinek</b>
			6. Formy ochrony Zabytek znajdujący się w Wojewódzkiej Ewidencji Zabytków
			7. Opracowanie karty (autor, data i podpis)  Kamila Gwiazda 2015 r.

Fot. 1 Pozostałości stanowiska pierścieniowego

Fot. 2 Pozostałości stanowiska pierścieniowego


<b>GEZ</b>	<b>KARTA ADRESOWA ZABYTKU NIERUCHOMEGO</b>		3. Miejscowość <b>Gwda Wielka</b>
1. Nazwa <b>SCHRON BOJOWY (82/168)</b>		2. Czas powstania <b>1935 r.</b>	
3. Fotografia z opisem wskazującym orientację albo mapa z zaznaczonym stanowiskiem archeologicznym			4. Adres 250 m na płd. - zach. od brzegu jez. Dołgie; 2400 m na płd. - wsch. od Dołgie
			5. Przynależność administracyjna
			województwo: <b>zachodniopomorskie</b>  powiat: <b>szczecinecki</b>  gmina: <b>Szczecinek</b>
			6. Formy ochrony Zabytek znajdujący się w Wojewódzkiej Ewidencji Zabytków
			7. Opracowanie karty (autor, data i podpis)  Kamila Gwiazda 2015 r.

Fot. 1 Pozostałości schronu bojowego

<b>GEZ</b>	<b>KARTA ADRESOWA ZABYTKU NIERUCHOMEGO</b>		3. Miejscowość <b>Gwda Wielka</b>
1. Nazwa <b>STANOWISKO PIERŚCIENIOWE (83/169)</b>		2. Czas powstania <b>1935 r.</b>	
3. Fotografia z opisem wskazującym orientację albo mapa z zaznaczonym stanowiskiem archeologicznym			4. Adres 300 m na płd. - zach. od brzegu jez. Dołgie; 2300 m na płd. - wsch. od Dołgie
			
Fot. 1 Stanowisko pierścieniowe			5. Przynależność administracyjna  województwo: <b>zachodniopomorskie</b>  powiat: <b>szczecinecki</b>  gmina: <b>Szczecinek</b>
			6. Formy ochrony Zabytek znajdujący się w Wojewódzkiej Ewidencji Zabytków
			7. Opracowanie karty (autor, data i podpis)  Kamila Gwiazda 2015 r.

GEZ	KARTA ADRESOWA ZABYTKU NIERUCHOMEGO		3. Miejscowość <b>Gwda Wielka</b>
1. Nazwa <b>SCHRON BOJOWY (84/170)</b>	2. Czas powstania <b>1935 r.</b>		4. Adres 300 m na płd. - zach. od brzegu jez. Dołgie; 2400 m na płd. - wsch. od Dołgie
3. Fotografia z opisem wskazującym orientację albo mapa z zaznaczonym stanowiskiem archeologicznym			5. Przynależność administracyjna
			województwo: <b>zachodniopomorskie</b>
			powiat: <b>szczecinecki</b>
Fot. 1 Widok od strony frontowej			gmina: <b>Szczecinek</b>
Fot. 2 Pozostałości schronu bojowego			6. Formy ochrony Zabytek znajdujący się w Wojewódzkiej Ewidencji Zabytków
7. Opracowanie karty (autor, data i podpis)			Kamila Gwiazda 2015 r.

<b>GEZ</b>	<b>KARTA ADRESOWA ZABYTKU NIERUCHOMEGO</b>		3. Miejscowość <b>Gwda Wielka</b>
1. Nazwa <b>SCHRON BIERNY (85/171)</b>		2. Czas powstania <b>1935 r.</b>	
3. Fotografia z opisem wskazującym orientację albo mapa z zaznaczonym stanowiskiem archeologicznym			4. Adres 400 m na płd. - zach. od brzegu jez. Dołgie; 2170 m na płd. od Dołgie
			5. Przynależność administracyjna  województwo: <b>zachodniopomorskie</b>  powiat: <b>szczecinecki</b>  gmina: <b>Szczecinek</b>
Fot. 1 Pozostałości schronu biernego			6. Formy ochrony Zabytek znajdujący się w Wojewódzkiej Ewidencji Zabytków
			7. Opracowanie karty (autor, data i podpis)
			Kamila Gwiazda 2015 r.

GEZ	KARTA ADRESOWA ZABYTKU NIERUCHOMEGO		3. Miejscowość <b>Gwda Wielka</b>
1. Nazwa <b>STANOWISKO DOWODZENIA Z PUNKTEM OBSERWACYJNYM (86/172)</b>	2. Czas powstania <b>1935 r.</b>		
3. Fotografia z opisem wskazującym orientację albo mapa z zaznaczonym stanowiskiem archeologicznym			4. Adres 250 m na płd. - zach. od brzegu jez. Dołgie; 2200 m na płd. od Dołgie
			5. Przynależność administracyjna  województwo: <b>zachodniopomorskie</b>  powiat: <b>szczecinecki</b>  gmina: <b>Szczecinek</b>
Fot. 1 Pozostałości stanowiska dowodzenia z punktem obserwacyjnym			6. Formy ochrony Zabytek znajdujący się w Wojewódzkiej Ewidencji Zabytków
			7. Opracowanie karty (autor, data i podpis)  Kamila Gwiazda 2015 r.

<b>GEZ</b>	<b>KARTA ADRESOWA ZABYTKU NIERUCHOMEGO</b>		3. Miejscowość <b>Gwda Wielka</b>
1. Nazwa <b>STANOWISKO PIERŚCIENIOWE (87/173)</b>		2. Czas powstania <b>1935 r.</b>	
3. Fotografia z opisem wskazującym orientację albo mapa z zaznaczonym stanowiskiem archeologicznym			4. Adres 350 m na płd. - zach. od brzegu jez. Dołgie; 2250 m na płd. od Dołgie
			
			5. Przynależność administracyjna  województwo: <b>zachodniopomorskie</b>  powiat: <b>szczecinecki</b>  gmina: <b>Szczecinek</b>
Fot. 1 Pozostałości stanowiska pierścieniowego			6. Formy ochrony Zabytek znajdujący się w Wojewódzkiej Ewidencji Zabytków
			7. Opracowanie karty (autor, data i podpis)  Kamila Gwiazda 2015 r.

<b>GEZ</b>	<b>KARTA ADRESOWA ZABYTKU NIERUCHOMEGO</b>		3. Miejscowość <b>Gwda Wielka</b>
1. Nazwa <b>SCHRON BOJOWO - OBSERWACYJNY (88/174)</b>		2. Czas powstania <b>1935 r.</b>	
3. Fotografia z opisem wskazującym orientację albo mapa z zaznaczonym stanowiskiem archeologicznym			4. Adres 250 m na płd. - zach. od brzegu jez. Dołgie; 2200 m na płd. od Dołgie
			5. Przynależność administracyjna  województwo: <b>zachodniopomorskie</b>  powiat: <b>szczecinecki</b>  gmina: <b>Szczecinek</b>
Fot. 1 Pozostałości schronu bojowo – obserwacyjnego			6. Formy ochrony Zabytek znajdujący się w Wojewódzkiej Ewidencji Zabytków
			7. Opracowanie karty (autor, data i podpis)  Kamila Gwiazda 2015 r.



<b>GEZ</b>	<b>KARTA ADRESOWA ZABYTKU NIERUCHOMEGO</b>		3. Miejscowość <b>Gwda Wielka</b>
1. Nazwa <b>SCHRON BOJOWO - BIERNO - OBSERWACYJNY (89/175)</b>		2. Czas powstania <b>1935 r.</b>	
3. Fotografia z opisem wskazującym orientację albo mapa z zaznaczonym stanowiskiem archeologicznym			4. Adres 550 m na płd. - zach. od brzegu jez. Dołgie; 2350 m na płd. od Dołgie
			5. Przynależność administracyjna  województwo: <b>zachodniopomorskie</b>  powiat: <b>szczecinecki</b>  gmina: <b>Szczecinek</b>
Fot. 1 Pozostałości schronu bojowo –bierno – obserwacyjnego			6. Formy ochrony Zabytek znajdujący się w Wojewódzkiej Ewidencji Zabytków
			7. Opracowanie karty (autor, data i podpis)  Kamila Gwiazda 2015 r.

**GEZ**

**KARTA ADRESOWA ZABYTKU NIERUCHOMEGO**

3. Miejscowość  
**Gwda Wielka**

1. Nazwa  
**SCHRON BOJOWY (90/176)**

2. Czas powstania  
**1935 r.**

3. Fotografia z opisem wskazującym orientację albo mapa z zaznaczonym stanowiskiem archeologicznym

4. Adres  
1150 m na wsch. od jez.  
Wielimie; 2900 m na płd. od  
Dołgie



Fot. 1 Pozostałości schronu bojowego od strony wschodniej



Fot. 2 Pozostałości schronu bojowego od strony zachodniej

5. Przynależność administracyjna

województwo: **zachodniopomorskie**

powiat: **szczecinecki**


gmina: **Szczecinek**

6. Formy ochrony  
Zabytek znajdujący się w  
Wojewódzkiej Ewidencji  
Zabytków

7. Opracowanie karty (autor, data i  
podpis)

Kamila Gwiazda  
2015 r.

<b>GEZ</b>	<b>KARTA ADRESOWA ZABYTKU NIERUCHOMEGO</b>		3. Miejscowość <b>Gwda Wielka</b>
1. Nazwa <b>STANOWISKO PIERŚCIENIOWE (91/177)</b>		2. Czas powstania <b>1935 r.</b>	
3. Fotografia z opisem wskazującym orientację albo mapa z zaznaczonym stanowiskiem archeologicznym			4. Adres 1300 m na wsch. od jez. Wielimie; 3000 m na płd. od Dołgie
			5. Przynależność administracyjna  województwo: <b>zachodniopomorskie</b>  powiat: <b>szczecinecki</b>  gmina: <b>Szczecinek</b>
Fot. 1 Pozostałości stanowiska pierścieniowego			6. Formy ochrony Zabytek znajdujący się w Wojewódzkiej Ewidencji Zabytków
			7. Opracowanie karty (autor, data i podpis)  Kamila Gwiazda 2015 r.

<b>GEZ</b>	<b>KARTA ADRESOWA ZABYTKU NIERUCHOMEGO</b>		3. Miejscowość <b>Gwda Wielka</b>
1. Nazwa <b>SCHRON BOJOWO - OBSERWACYJNY (92/178)</b>		2. Czas powstania <b>1935 r.</b>	4. Adres 1300 m na wsch. od jez. Wielimie; 3000 m na płd. od Dołgie
3. Fotografia z opisem wskazującym orientację albo mapa z zaznaczonym stanowiskiem archeologicznym  			5. Przynależność administracyjna  województwo: <b>zachodniopomorskie</b>  powiat: <b>szczecinecki</b>  gmina: <b>Szczecinek</b>
Fot. 1 Pozostałości schronu bojowo - obserwacyjnego			6. Formy ochrony Zabytek znajdujący się w Wojewódzkiej Ewidencji Zabytków
			7. Opracowanie karty (autor, data i podpis)  Kamila Gwiazda 2015 r.


<b>GEZ</b>	<b>KARTA ADRESOWA ZABYTKU NIERUCHOMEGO</b>		3. Miejscowość <b>Gwda Wielka</b>
1. Nazwa <b>SCHRON BIERNY (93/179)</b>		2. Czas powstania <b>1935 r.</b>	
3. Fotografia z opisem wskazującym orientację albo mapa z zaznaczonym stanowiskiem archeologicznym			4. Adres 900 m na wsch. od jez. Wielimie; 3200 m na płd. od Dołgie
			5. Przynależność administracyjna  województwo: <b>zachodniopomorskie</b>  powiat: <b>szczecinecki</b>  gmina: <b>Szczecinek</b>
<p>Fot. 1 Pozostałości schronu biernego</p> <p>Fot. 2 Wejście do schronu biernego</p>			6. Formy ochrony Zabytek znajdujący się w Wojewódzkiej Ewidencji Zabytków
			7. Opracowanie karty (autor, data i podpis)  <b>Kamila Gwiazda</b> <b>2015 r.</b>

GEZ	KARTA ADRESOWA ZABYTKU NIERUCHOMEGO		3. Miejscowość <b>Gwda Wielka</b>
1. Nazwa <b>STANOWISKO PIERŚCIENIOWE (94/180)</b>	2. Czas powstania <b>1935 r.</b>		
3. Fotografia z opisem wskazującym orientację albo mapa z zaznaczonym stanowiskiem archeologicznym			4. Adres 850 m na wsch. od jez. Wielimie; 3350 m na płd. od Dolgie
			5. Przynależność administracyjna  województwo: <b>zachodniopomorskie</b>  powiat: <b>szczecinecki</b>  gmina: <b>Szczecinek</b>
Fot. 1 Pozostałości stanowiska pierścieniowego			6. Formy ochrony Zabytek znajdujący się w Wojewódzkiej Ewidencji Zabytków
			7. Opracowanie karty (autor, data i podpis)  Kamila Gwiazda 2015 r.


<b>GEZ</b>	<b>KARTA ADRESOWA ZABYTKU NIERUCHOMEGO</b>		3. Miejscowość <b>Gwda Wielka</b>
1. Nazwa <b>SCHRON BOJOWO - OBSERWACYJNY (95/181)</b>		2. Czas powstania <b>1935 r.</b>	
3. Fotografia z opisem wskazującym orientację albo mapa z zaznaczonym stanowiskiem archeologicznym			4. Adres 840 m na wsch. od jez. Wielimie; 3350 m na płd. od Dołgie
			5. Przynależność administracyjna  województwo: <b>zachodniopomorskie</b>  powiat: <b>szczecinecki</b>  gmina: <b>Szczecinek</b>
<p>Fot. 1 Pozostałości schron bojowo – obserwacyjny - wejście główne</p> <p>Fot. 2 Pozostałości schron bojowo – obserwacyjny</p>			6. Formy ochrony Zabytek znajdujący się w Wojewódzkiej Ewidencji Zabytków
			7. Opracowanie karty (autor, data i podpis)  Kamila Gwiazda 2015 r.

<b>GEZ</b>	<b>KARTA ADRESOWA ZABYTKU NIERUCHOMEGO</b>		3. Miejscowość <b>Gwda Wielka</b>
1. Nazwa <b>SCHRON BOJOWO - OBSERWACYJNY (96/182)</b>		2. Czas powstania <b>1935 r.</b>	
3. Fotografia z opisem wskazującym orientację albo mapa z zaznaczonym stanowiskiem archeologicznym			4. Adres 580 m na wsch. od jez. Wielimie; 3500 m na płd. od Dołgie
			5. Przynależność administracyjna  województwo: <b>zachodniopomorskie</b>  powiat: <b>szczecinecki</b>  gmina: <b>Szczecinek</b>
Fot. 1 Pozostałości schronu bojowo – obserwacyjnego wejście od strony zachodniej  Fot. 2 Pozostałości schronu bojowo – obserwacyjnego wejście od strony wschodniej			6. Formy ochrony Zabytek znajdujący się w Wojewódzkiej Ewidencji Zabytków
			7. Opracowanie karty (autor, data i podpis)  <b>Kamila Gwiazda</b> 2015 r.



<b>GEZ</b>	<b>KARTA ADRESOWA ZABYTKU NIERUCHOMEGO</b>		3. Miejscowość <b>Gwda Wielka</b>
1. Nazwa <b>STANOWISKO DOWODZENIA (97/183)</b>		2. Czas powstania <b>1935 r.</b>	
3. Fotografia z opisem wskazującym orientację albo mapa z zaznaczonym stanowiskiem archeologicznym			4. Adres 500 m na wsch. od jez. Wielimie; 3300 m na płd. od Dołgie
			5. Przynależność administracyjna  województwo: <b>zachodniopomorskie</b>  powiat: <b>szczecinecki</b>  gmina: <b>Szczecinek</b>
Fot. 1 Pozostałości stanowiska dowodzenia			6. Formy ochrony Zabytek znajdujący się w Wojewódzkiej Ewidencji Zabytków
			7. Opracowanie karty (autor, data i podpis)  Kamila Gwiazda 2015 r.

<b>GEZ</b>	<b>KARTA ADRESOWA ZABYTKU NIERUCHOMEGO</b>		3. Miejscowość <b>Gwda Wielka</b>
1. Nazwa <b>SCHRON BOJOWY (97/184)</b>		2. Czas powstania <b>1935 r.</b>	
3. Fotografia z opisem wskazującym orientację albo mapa z zaznaczonym stanowiskiem archeologicznym			4. Adres 450 m na wsch. od jez. Wielimie; 3450 m na płd. od Dołgie
			5. Przynależność administracyjna  województwo: <b>zachodniopomorskie</b>  powiat: <b>szczecinecki</b>  gmina: <b>Szczecinek</b>
<p>Fot. 1 Pozostałości schronu bojowego – wejście od strony północnej</p> <p>Fot. 2 Pozostałości schronu bojowego – wejście od strony południowej</p>			6. Formy ochrony Zabytek znajdujący się w Wojewódzkiej Ewidencji Zabytków
			7. Opracowanie karty (autor, data i podpis)  Kamila Gwiazda 2015 r.

<b>GEZ</b>	<b>KARTA ADRESOWA ZABYTKU NIERUCHOMEGO</b>		3. Miejscowość <b>Gwda Wielka</b>
1. Nazwa <b>STANOWISKO PIERŚCIENIOWE (99/185)</b>		2. Czas powstania <b>1935 r.</b>	
3. Fotografia z opisem wskazującym orientację albo mapa z zaznaczonym stanowiskiem archeologicznym			4. Adres 300 m na wsch. od jez. Wielimie; 3500 m na płd. od Dołgie
			5. Przynależność administracyjna  województwo: <b>zachodniopomorskie</b>  powiat: <b>szczecinecki</b>  gmina: <b>Szczecinek</b>
			6. Formy ochrony Zabytek znajdujący się w Wojewódzkiej Ewidencji Zabytków
Fot. 1 Pozostałości stanowisko pierścieniowego			7. Opracowanie karty (autor, data i podpis)  Kamila Gwiazda 2015 r.

<b>GEZ</b>	<b>KARTA ADRESOWA ZABYTKU NIERUCHOMEGO</b>		3. Miejscowość <b>Gwda Wielka</b>
1. Nazwa <b>SCHRON BOJOWO - BIERNO - OBSERWACYJNY (100/186)</b>		2. Czas powstania <b>1935 r.</b>	4. Adres 180 m na wsch. od jez. Wielimie; 3500 m na płd. od Dołgie
3. Fotografia z opisem wskazującym orientację albo mapa z zaznaczonym stanowiskiem archeologicznym			5. Przynależność administracyjna  województwo: <b>zachodniopomorskie</b>  powiat: <b>szczecinecki</b>  gmina: <b>Szczecinek</b>
			6. Formy ochrony Zabytek znajdujący się w Wojewódzkiej Ewidencji Zabytków
Fot. 1 Pozostałości schronu bojowo – bierno – obserwacyjnego, wej. od strony południowej    Fot. 2 Pozostałości schronu bojowo – bierno – obserwacyjnego, wej. od strony północnej			7. Opracowanie karty (autor, data i podpis)  Kamila Gwiazda 2015 r.

GEZ	KARTA ADRESOWA ZABYTKU NIERUCHOMEGO		3. Miejscowość <b>Spore</b>
1. Nazwa <b>SCHRON BOJOWO - BIERNY (187)</b>	2. Czas powstania <b>1935 r.</b>		
3. Fotografia z opisem wskazującym orientację albo mapa z zaznaczonym stanowiskiem archeologicznym			4. Adres na końcu cypla płn. Brzegu jez. Wielimie
			5. Przynależność administracyjna  województwo: <b>zachodniopomorskie</b>  powiat: <b>szczecinecki</b>  gmina: <b>Szczecinek</b>
<p>Fot. 1 Pozostałości schronu bojowo – biernego</p> <p>Fot. 2 Pozostałości schronu bojowo – biernego</p>			6. Formy ochrony Zabytek znajdujący się w Wojewódzkiej Ewidencji Zabytków
			7. Opracowanie karty (autor, data i podpis)  Kamila Gwiazda 2015 r.

GEZ	KARTA ADRESOWA ZABYTKU NIERUCHOMEGO		3. Miejscowość <b>Gałowo</b>
1. Nazwa <b>STANOWISKO PIERŚCIENIOWE (188)</b>	2. Czas powstania <b>1935 r.</b>		
3. Fotografia z opisem wskazującym orientację albo mapa z zaznaczonym stanowiskiem archeologicznym			4. Adres 2500 m na płn. - wsch. od Gałowa; 250 m na zach. od brzegu jez. Wielimie
 			5. Przynależność administracyjna  województwo: <b>zachodniopomorskie</b>  powiat: <b>szczecinecki</b>  gmina: <b>Szczecinek</b>
<p>Fot. 1 Pozostałości stanowiska pierścieniowego</p> <p>Fot. 2 Pozostałości stanowiska pierścieniowego</p>			6. Formy ochrony Zabytek znajdujący się w Wojewódzkiej Ewidencji Zabytków
			7. Opracowanie karty (autor, data i podpis)  Kamila Gwiazda 2015 r.

**GEZ**

**KARTA ADRESOWA ZABYTKU NIERUCHOMEGO**

3. Miejscowość  
**Gałowo**

1. Nazwa  
**SCHRON BOJOWO - BIERNY (189)**

2. Czas powstania  
**1935 r.**

3. Fotografia z opisem wskazującym orientację albo mapa z zaznaczonym stanowiskiem archeologicznym

4. Adres  
1400 m na płn. - wsch. od  
Gałowa; 350 m na zach. od  
brzegu jez. Wielimie



Fot. 1 Pozostałości schronu bojowo – biernego, wejście główne



Fot. 2 Pozostałości schronu bojowo – biernego

5. Przynależność administracyjna

województwo: **zachodniopomorskie**

powiat: **szczecinecki**

gmina: **Szczecinek**

6. Formy ochrony  
Zabytek znajdujący się w  
Wojewódzkiej Ewidencji  
Zabytków

7. Opracowanie karty (autor, data i  
podpis)

Kamila Gwiazda  
2015 r.

<b>GEZ</b>	<b>KARTA ADRESOWA ZABYTKU NIERUCHOMEGO</b>		3. Miejscowość <b>Gałowo</b>
1. Nazwa <b>STANOWISKO OBSERWCYJNE TYPU WIEŻOWEGO (190)</b>		2. Czas powstania <b>1935 r.</b>	
3. Fotografia z opisem wskazującym orientację albo mapa z zaznaczonym stanowiskiem archeologicznym			4. Adres 1250 m na płn. - wsch. od Gałowa; 750 m na zach. od brzegu jez. Wielimie
			5. Przynależność administracyjna  województwo: <b>zachodniopomorskie</b>  powiat: <b>szczecinecki</b>  gmina: <b>Szczecinek</b>
<p data-bbox="459 1177 1064 1204">Fot.1 Pozostałości stanowiska obserwacyjnego typu wieżowego</p>			6. Formy ochrony Zabytek znajdujący się w Wojewódzkiej Ewidencji Zabytków
			7. Opracowanie karty (autor, data i podpis)  Kamila Gwiazda 2015 r.



<b>GEZ</b>	<b>KARTA ADRESOWA ZABYTKU NIERUCHOMEGO</b>		3. Miejscowość <b>Gałowo</b>
1. Nazwa <b>SCHRON BOJOWY ZE STANOWISKIEM DOWODZENIA (191)</b>		2. Czas powstania <b>1935 r.</b>	
3. Fotografia z opisem wskazującym orientację albo mapa z zaznaczonym stanowiskiem archeologicznym			4. Adres 1250 m na płn. - wsch. od Gałowa; 750 m na zach. od brzegu jez. Wielimie
			5. Przynależność administracyjna  województwo: <b>zachodniopomorskie</b>  powiat: <b>szczecinecki</b>  gmina: <b>Szczecinek</b>
<p>Fot. 1 Pozostałości schronu bojowego ze stanowiskiem dowodzenia</p> <p>Fot. 2 Pozostałości schronu bojowego ze stanowiskiem dowodzenia</p>			6. Formy ochrony Zabytek znajdujący się w Wojewódzkiej Ewidencji Zabytków
			7. Opracowanie karty (autor, data i podpis)  Kamila Gwiazda 2015 r.

<b>GEZ</b>	<b>KARTA ADRESOWA ZABYTKU NIERUCHOMEGO</b>		3. Miejscowość <b>Gałowo</b>
1. Nazwa <b>SCHRON BOJOWY (192)</b>		2. Czas powstania <b>1935 r.</b>	
3. Fotografia z opisem wskazującym orientację albo mapa z zaznaczonym stanowiskiem archeologicznym			4. Adres 1150 m na płn. - wsch. od Gałowa; 700 m na zach. od brzegu jez. Wielimie
			5. Przynależność administracyjna  województwo: <b>zachodniopomorskie</b>  powiat: <b>szczecinecki</b>  gmina: <b>Szczecinek</b>
Fot. 1 Pozostałości schronu bojowego			6. Formy ochrony Zabytek znajdujący się w Wojewódzkiej Ewidencji Zabytków
			7. Opracowanie karty (autor, data i podpis)  Kamila Gwiazda 2015 r.

GEZ	KARTA ADRESOWA ZABYTKU NIERUCHOMEGO		3. Miejscowość <b>Gałowo</b>
1. Nazwa <b>SCHRON BOJOWY (193)</b>	2. Czas powstania <b>1935 r.</b>		
3. Fotografia z opisem wskazującym orientację albo mapa z zaznaczonym stanowiskiem archeologicznym			4. Adres 800 m na wsch. od Gałowa i 700 m na zach. od jez. Wielimie
			5. Przynależność administracyjna  województwo: <b>zachodniopomorskie</b>  powiat: <b>szczecinecki</b>  gmina: <b>Szczecinek</b>
<p data-bbox="506 1129 864 1155">Fot. 1 Pozostałości schronu bojowego</p>			6. Formy ochrony Zabytek znajdujący się w Wojewódzkiej Ewidencji Zabytków
			7. Opracowanie karty (autor, data i podpis)  Kamila Gwiazda 2015 r.

GEZ	KARTA ADRESOWA ZABYTKU NIERUCHOMEGO		3. Miejscowość <b>Gałowo</b>
1. Nazwa <b>SCHRON BOJOWY (194)</b>	2. Czas powstania <b>1935 r.</b>		
3. Fotografia z opisem wskazującym orientację albo mapa z zaznaczonym stanowiskiem archeologicznym			4. Adres 200 m na płd. - wsch. od Gałowa; 1300 m na zach. od brzegu jez. Wielimie
			5. Przynależność administracyjna  województwo: <b>zachodniopomorskie</b>  powiat: <b>szczecinecki</b>  gmina: <b>Szczecinek</b>
<p>Fot. 1 Pozostałości schronu bojowego</p> <p>Fot. 2 Pozostałości schronu bojowego</p>			6. Formy ochrony Zabytek znajdujący się w Wojewódzkiej Ewidencji Zabytków
			7. Opracowanie karty (autor, data i podpis)  Kamila Gwiazda 2015 r.

GEZ	KARTA ADRESOWA ZABYTKU NIERUCHOMEGO		3. Miejscowość <b>Mosina</b>
1. Nazwa <b>SCHRON BOJOWO - BIERNY (230)</b>	2. Czas powstania <b>1935 r.</b>		
3. Fotografia z opisem wskazującym orientację albo mapa z zaznaczonym stanowiskiem archeologicznym			4. Adres na zach. brzegu jez. Wilczkowo; 2500 m na płd. - zach. od centrum Szczecinka; 1600 m na płn. - zach. od Świątek
			5. Przynależność administracyjna  województwo: <b>zachodniopomorskie</b>  powiat: <b>szczecinecki</b>  gmina: <b>Szczecinek</b>
Fot. 1 Pozostałości schronu bojowo-biernego			6. Formy ochrony Zabytek znajdujący się w Wojewódzkiej Ewidencji Zabytków
			7. Opracowanie karty (autor, data i podpis)  Kamila Gwiazda 2015 r.


GEZ	KARTA ADRESOWA ZABYTKU NIERUCHOMEGO		3. Miejscowość <b>Mosina</b>
1. Nazwa <b>SCHRON BOJOWO - BIERNY (231)</b>	2. Czas powstania <b>1935 r.</b>		
3. Fotografia z opisem wskazującym orientację albo mapa z zaznaczonym stanowiskiem archeologicznym			4. Adres na zach. brzegu jez. Wilczkowo; 3700 m na płd. - zach. od centrum Szczecinka; 3700 m na płn. - zach. od Świątek
			5. Przynależność administracyjna  województwo: <b>zachodniopomorskie</b>  powiat: <b>szczecinecki</b>  gmina: <b>Szczecinek</b>
Fot. 1 Pozostałości schronu bojowo – biernego			6. Formy ochrony Zabytek znajdujący się w Wojewódzkiej Ewidencji Zabytków
Fot. 2 Pozostałości schronu bojowo - biernego			7. Opracowanie karty (autor, data i podpis)  Kamila Gwiazda 2015 r.


GEZ	KARTA ADRESOWA ZABYTKU NIERUCHOMEGO		3. Miejscowość <b>Sitno</b>
1. Nazwa <b>SCHRON BIERNY (232)</b>	2. Czas powstania <b>1935 r.</b>		
3. Fotografia z opisem wskazującym orientację albo mapa z zaznaczonym stanowiskiem archeologicznym			4. Adres na zach. brzegu jez. Wilczkowo; 3600 m na wsch. od Mosiny; 3850 m na płn. - wsch. od Jelenina
			5. Przynależność administracyjna  województwo: <b>zachodniopomorskie</b>  powiat: <b>szczecinecki</b>  gmina: <b>Szczecinek</b>
Fot. 1 Pozostałości schronu biernego			6. Formy ochrony Zabytek znajdujący się w Wojewódzkiej Ewidencji Zabytków
			7. Opracowanie karty (autor, data i podpis)  Kamila Gwiazda 2015 r.


GEZ	KARTA ADRESOWA ZABYTKU NIERUCHOMEGO		3. Miejscowość
1. Nazwa <b>OBORA</b>	2. Czas powstania <b>ok. 1925r.</b>		<b>Brzeźno</b>
3. Fotografia z opisem wskazującym orientację albo mapa z zaznaczonym stanowiskiem archeologicznym			4. Adres <b>Brzeźno 4</b>
			5. Przynależność administracyjna
			województwo: <b>zachodniopomorskie</b>
			powiat: <b>szczecinecki</b>
			gmina: <b>Szczecinek</b>
			6. Formy ochrony Ochrona ustalona w miejscowym planie zagospodarowania przestrzennego
			7. Opracowanie karty (autor, data i podpis)
			Kamila Gwiazda 2017 r.




GEZ	KARTA ADRESOWA ZABYTKU NIERUCHOMEGO		3. Miejscowość <b>Dalęcino</b>
1. Nazwa <b>NOZOWNIA</b>	2. Czas powstania <b>ok. 1935r.</b>		
3. Fotografia z opisem wskazującym orientację albo mapa z zaznaczonym stanowiskiem archeologicznym			4. Adres <b>Dalęcino 42</b>
			5. Przynależność administracyjna  województwo: <b>zachodniopomorskie</b>  powiat: <b>szczecinecki</b>  gmina: <b>Szczecinek</b>
			6. Formy ochrony Ochrona ustalona w miejscowym planie zagospodarowania przestrzennego
			7. Opracowanie karty (autor, data i podpis)  Kamila Gwiazda 2017 r.


GEZ	KARTA ADRESOWA ZABYTKU NIERUCHOMEGO		3. Miejscowość <b>Drawień</b>
1. Nazwa <b>KAPLICA GROBOWA</b>	2. Czas powstania <b>pocz. XX w.</b>		
3. Fotografia z opisem wskazującym orientację albo mapa z zaznaczonym stanowiskiem archeologicznym			4. Adres <b>Drawień</b>
			5. Przynależność administracyjna  województwo: <b>zachodniopomorskie</b>  powiat: <b>szczecinecki</b>  gmina: <b>Szczecinek</b>
			6. Formy ochrony Ochrona ustalona w miejscowym planie zagospodarowania przestrzennego
			7. Opracowanie karty (autor, data i podpis)  Kamila Gwiazda 2017 r.


GEZ	KARTA ADRESOWA ZABYTKU NIERUCHOMEGO		3. Miejscowość <b>Drawień</b>
1. Nazwa <b>STODOŁA FOLWARCZNA</b>	2. Czas powstania <b>ok. 1930r.</b>		
3. Fotografia z opisem wskazującym orientację albo mapa z zaznaczonym stanowiskiem archeologicznym			4. Adres <b>Drawień</b>
			5. Przynależność administracyjna  województwo: <b>zachodniopomorskie</b>  powiat: <b>szczecinecki</b>  gmina: <b>Szczecinek</b>
			6. Formy ochrony Ochrona ustalona w miejscowym planie zagospodarowania przestrzennego
			7. Opracowanie karty (autor, data i podpis)  Kamila Gwiazda 2017 r.

GEZ	KARTA ADRESOWA ZABYTKU NIERUCHOMEGO		3. Miejscowość
1. Nazwa <b>OBORA</b>	2. Czas powstania <b>ok. 1930r.</b>		<b>Drawień</b>
3. Fotografia z opisem wskazującym orientację albo mapa z zaznaczonym stanowiskiem archeologicznym			4. Adres <b>Drawień 11</b>
			5. Przynależność administracyjna
			województwo: <b>zachodniopomorskie</b>  powiat: <b>szczecinecki</b>  gmina: <b>Szczecinek</b>
6. Formy ochrony Ochrona ustalona w miejscowym planie zagospodarowania przestrzennego			7. Opracowanie karty (autor, data i podpis)
Kamila Gwiazda 2017 r.			236


GEZ	KARTA ADRESOWA ZABYTKU NIERUCHOMEGO		3. Miejscowość
1. Nazwa <b>OBORA</b>	2. Czas powstania <b>pocz. XXw.</b>		<b>Drawień</b>
3. Fotografia z opisem wskazującym orientację albo mapa z zaznaczonym stanowiskiem archeologicznym			4. Adres <b>Drawień 15</b>
			5. Przynależność administracyjna
			województwo: <b>zachodniopomorskie</b>  powiat: <b>szczecinecki</b>  gmina: <b>Szczecinek</b>
6. Formy ochrony Ochrona ustalona w miejscowym planie zagospodarowania przestrzennego			7. Opracowanie karty (autor, data i podpis)
Kamila Gwiazda 2017 r.			237


GEZ	KARTA ADRESOWA ZABYTKU NIERUCHOMEGO		3. Miejscowość <b>Drawień</b>
1. Nazwa <b>DOM</b>	2. Czas powstania <b>k. XIXw.</b>		
3. Fotografia z opisem wskazującym orientację albo mapa z zaznaczonym stanowiskiem archeologicznym			4. Adres <b>Drawień 16</b>
			5. Przynależność administracyjna  województwo: <b>zachodniopomorskie</b>  powiat: <b>szczecinecki</b>  gmina: <b>Szczecinek</b>
			6. Formy ochrony Ochrona ustalona w miejscowym planie zagospodarowania przestrzennego
			7. Opracowanie karty (autor, data i podpis)  Kamila Gwiazda 2017 r.

<b>GEZ</b>	<b>KARTA ADRESOWA ZABYTKU NIERUCHOMEGO</b>		3. Miejscowość		
1. Nazwa <b>OBORA</b>	2. Czas powstania <b>ok. 1925r.</b>		<b>Drawień</b>		
3. Fotografia z opisem wskazującym orientację albo mapa z zaznaczonym stanowiskiem archeologicznym			4. Adres <b>Drawień 28</b>		
			5. Przynależność administracyjna		
			województwo: <b>zachodniopomorskie</b>		
			powiat: <b>szczecinecki</b>		
gmina: <b>Szczecinek</b>			6. Formy ochrony Ochrona ustalona w miejscowym planie zagospodarowania przestrzennego		
7. Opracowanie karty (autor, data i podpis)			Kamila Gwiazda 2017 r.		


<b>GEZ</b>	<b>KARTA ADRESOWA ZABYTKU NIERUCHOMEGO</b>		3. Miejscowość <b>Drawień</b>
1. Nazwa <b>DREWUTNIA</b>	2. Czas powstania <b>ok. 1925r.</b>		
3. Fotografia z opisem wskazującym orientację albo mapa z zaznaczonym stanowiskiem archeologicznym			4. Adres <b>Drawień 36</b>
			5. Przynależność administracyjna  województwo: <b>zachodniopomorskie</b>  powiat: <b>szczecinecki</b>  gmina: <b>Szczecinek</b>
			6. Formy ochrony Ochrona ustalona w miejscowym planie zagospodarowania przestrzennego
			7. Opracowanie karty (autor, data i podpis)  Kamila Gwiazda 2017 r.




<b>GEZ</b>	<b>KARTA ADRESOWA ZABYTKU NIERUCHOMEGO</b>		3. Miejscowość
1. Nazwa <b>STODOŁA</b>	2. Czas powstania <b>ok. 1910r.</b>		<b>Drawień</b>
3. Fotografia z opisem wskazującym orientację albo mapa z zaznaczonym stanowiskiem archeologicznym			4. Adres <b>Drawień 40</b>
			5. Przynależność administracyjna
			województwo: <b>zachodniopomorskie</b>
			powiat: <b>szczecinecki</b>
			gmina: <b>Szczecinek</b>
			6. Formy ochrony Ochrona ustalona w miejscowym planie zagospodarowania przestrzennego
			7. Opracowanie karty (autor, data i podpis)
			Kamila Gwiazda 2017 r.


GEZ	KARTA ADRESOWA ZABYTKU NIERUCHOMEGO		3. Miejscowość <b>Drawień</b>
1. Nazwa <b>OBORA</b>	2. Czas powstania <b>1938r.</b>		
3. Fotografia z opisem wskazującym orientację albo mapa z zaznaczonym stanowiskiem archeologicznym			4. Adres <b>Drawień 42</b>
			5. Przynależność administracyjna  województwo: <b>zachodniopomorskie</b>  powiat: <b>szczecinecki</b>  gmina: <b>Szczecinek</b>
			6. Formy ochrony Ochrona ustalona w miejscowym planie zagospodarowania przestrzennego
			7. Opracowanie karty (autor, data i podpis)  Kamila Gwiazda 2017 r.


<b>GEZ</b>	<b>KARTA ADRESOWA ZABYTKU NIERUCHOMEGO</b>		3. Miejscowość <b>Drawień</b>
1. Nazwa <b>STODOŁA</b>	2. Czas powstania <b>1938r.</b>		
3. Fotografia z opisem wskazującym orientację albo mapa z zaznaczonym stanowiskiem archeologicznym			4. Adres <b>Drawień 42</b>
			5. Przynależność administracyjna
			województwo: <b>zachodniopomorskie</b>  powiat: <b>szczecinecki</b>  gmina: <b>Szczecinek</b>
			6. Formy ochrony <b>Ochrona ustalona w miejscowym planie zagospodarowania przestrzennego</b>
			7. Opracowanie karty (autor, data i podpis)  <b>Kamila Gwiazda</b> <b>2017 r.</b>

<b>GEZ</b>	<b>KARTA ADRESOWA ZABYTKU NIERUCHOMEGO</b>		3. Miejscowość <b>Drężno</b>
1. Nazwa <b>DOM</b>		2. Czas powstania <b>ok. 1925r.</b>	
3. Fotografia z opisem wskazującym orientację albo mapa z zaznaczonym stanowiskiem archeologicznym			4. Adres <b>Drężno 23</b>
			5. Przynależność administracyjna  województwo: <b>zachodniopomorskie</b>  powiat: <b>szczecinecki</b>  gmina: <b>Szczecinek</b>
			6. Formy ochrony Ochrona ustalona w miejscowym planie zagospodarowania przestrzennego
			7. Opracowanie karty (autor, data i podpis)  Kamila Gwiazda 2017 r.

GEZ	KARTA ADRESOWA ZABYTKU NIERUCHOMEGO		3. Miejscowość <b>Dziki</b>
1. Nazwa <b>MIEŻA TRAFO</b>	2. Czas powstania <b>ok. 1935r.</b>		
3. Fotografia z opisem wskazującym orientację albo mapa z zaznaczonym stanowiskiem archeologicznym			4. Adres <b>Dziki koło 11</b>
			5. Przynależność administracyjna  województwo: <b>zachodniopomorskie</b>  powiat: <b>szczecinecki</b>  gmina: <b>Szczecinek</b>
			6. Formy ochrony Ochrona ustalona w miejscowym planie zagospodarowania przestrzennego
			7. Opracowanie karty (autor, data i podpis)  Kamila Gwiazda 2017 r.


GEZ	KARTA ADRESOWA ZABYTKU NIERUCHOMEGO		3. Miejscowość <b>Dziki</b>
1. Nazwa <b>DOM</b>	2. Czas powstania <b>pocz. XXw.</b>		
3. Fotografia z opisem wskazującym orientację albo mapa z zaznaczonym stanowiskiem archeologicznym			4. Adres <b>Dziki 16</b>
			5. Przynależność administracyjna  województwo: <b>zachodniopomorskie</b>  powiat: <b>szczecinecki</b>  gmina: <b>Szczecinek</b>
			6. Formy ochrony Ochrona ustalona w miejscowym planie zagospodarowania przestrzennego
			7. Opracowanie karty (autor, data i podpis)  <b>Kamila Gwiazda</b> <b>2017 r.</b>


<b>GEZ</b>	<b>KARTA ADRESOWA ZABYTKU NIERUCHOMEGO</b>		3. Miejscowość <b>Gałowo</b>
1. Nazwa <b>MIEŻA TRAFÓ</b>	2. Czas powstania <b>ok. 1925r.</b>		
3. Fotografia z opisem wskazującym orientację albo mapa z zaznaczonym stanowiskiem archeologicznym			4. Adres <b>Gałowo</b>
			5. Przynależność administracyjna
			województwo: <b>zachodniopomorskie</b>  powiat: <b>szczecinecki</b>  gmina: <b>Szczecinek</b>
7. Opracowanie karty (autor, data i podpis)			6. Formy ochrony Ochrona ustalona w miejscowym planie zagospodarowania przestrzennego
			Kamila Gwiazda 2017 r.


GEZ	KARTA ADRESOWA ZABYTKU NIERUCHOMEGO		3. Miejscowość <b>Gałowo</b>
1. Nazwa <b>DOM</b>	2. Czas powstania <b>XIX/XXw.</b>		
3. Fotografia z opisem wskazującym orientację albo mapa z zaznaczonym stanowiskiem archeologicznym			4. Adres <b>Gałowo 1</b>
			5. Przynależność administracyjna  województwo: <b>zachodniopomorskie</b>  powiat: <b>szczecinecki</b>  gmina: <b>Szczecinek</b>
			6. Formy ochrony Ochrona ustalona w miejscowym planie zagospodarowania przestrzennego
			7. Opracowanie karty (autor, data i podpis)  Kamila Gwiazda 2017 r.




GEZ	KARTA ADRESOWA ZABYTKU NIERUCHOMEGO		3. Miejscowość <b>Gałowo</b>
1. Nazwa <b>OBORA</b>	2. Czas powstania <b>ok. 1925r.</b>		
3. Fotografia z opisem wskazującym orientację albo mapa z zaznaczonym stanowiskiem archeologicznym			4. Adres <b>Gałowo 18</b>
			5. Przynależność administracyjna  województwo: <b>zachodniopomorskie</b>  powiat: <b>szczecinecki</b>  gmina: <b>Szczecinek</b>
			6. Formy ochrony Ochrona ustalona w miejscowym planie zagospodarowania przestrzennego  7. Opracowanie karty (autor, data i podpis)  <b>Kamila Gwiazda</b> <b>2017 r.</b>

<b>GEZ</b>	<b>KARTA ADRESOWA ZABYTKU NIERUCHOMEGO</b>		3. Miejscowość <b>Gałowo</b>
1. Nazwa <b>STODOŁA</b>	2. Czas powstania <b>ok. 1930 r.</b>		
3. Fotografia z opisem wskazującym orientację albo mapa z zaznaczonym stanowiskiem archeologicznym			4. Adres <b>Gałowo 18</b>
			5. Przynależność administracyjna  województwo: <b>zachodniopomorskie</b>  powiat: <b>szczecinecki</b>  gmina: <b>Szczecinek</b>
			6. Formy ochrony Ochrona ustalona w miejscowym planie zagospodarowania przestrzennego
			7. Opracowanie karty (autor, data i podpis)  Kamila Gwiazda 2017 r.

<b>GEZ</b>	<b>KARTA ADRESOWA ZABYTKU NIERUCHOMEGO</b>		3. Miejscowość <b>Gałowo</b>
1. Nazwa <b>STODOŁA</b>	2. Czas powstania <b>ok. 1930r.</b>		
3. Fotografia z opisem wskazującym orientację albo mapa z zaznaczonym stanowiskiem archeologicznym			4. Adres <b>Gałowo 19</b>
			5. Przynależność administracyjna  województwo: <b>zachodniopomorskie</b>  powiat: <b>szczecinecki</b>  gmina: <b>Szczecinek</b>
			6. Formy ochrony Ochrona ustalona w miejscowym planie zagospodarowania przestrzennego
			7. Opracowanie karty (autor, data i podpis)  Kamila Gwiazda 2017 r.

GEZ	KARTA ADRESOWA ZABYTKU NIERUCHOMEGO		3. Miejscowość <b>Gałowo</b>
1. Nazwa <b>OBORA</b>	2. Czas powstania <b>ok. 1925r.</b>		
3. Fotografia z opisem wskazującym orientację albo mapa z zaznaczonym stanowiskiem archeologicznym			4. Adres <b>Gałowo 22</b>
			5. Przynależność administracyjna  województwo: <b>zachodniopomorskie</b>  powiat: <b>szczecinecki</b>  gmina: <b>Szczecinek</b>
			6. Formy ochrony Ochrona ustalona w miejscowym planie zagospodarowania przestrzennego
			7. Opracowanie karty (autor, data i podpis)  Kamila Gwiazda 2017 r.

GEZ	KARTA ADRESOWA ZABYTKU NIERUCHOMEGO		3. Miejscowość <b>Grąbczyn</b>
1. Nazwa <b>SPICHLERZ FOLWARCZNY</b>	2. Czas powstania <b>ok. 1930r.</b>		
3. Fotografia z opisem wskazującym orientację albo mapa z zaznaczonym stanowiskiem archeologicznym			4. Adres <b>Grąbczyn</b>
			5. Przynależność administracyjna
			województwo: <b>zachodniopomorskie</b>  powiat: <b>szczecinecki</b>  gmina: <b>Szczecinek</b>
7. Opracowanie karty (autor, data i podpis)			Ochrona ustalona w miejscowym planie zagospodarowania przestrzennego  Kamila Gwiazda 2017 r.


GEZ	KARTA ADRESOWA ZABYTKU NIERUCHOMEGO		3. Miejscowość <b>Grąbczyn</b>
1. Nazwa <b>OBORA</b>	2. Czas powstania <b>ok. 1925r.</b>		
3. Fotografia z opisem wskazującym orientację albo mapa z zaznaczonym stanowiskiem archeologicznym			4. Adres <b>Grąbczyn 2</b>
			5. Przynależność administracyjna  województwo: <b>zachodniopomorskie</b>  powiat: <b>szczecinecki</b>  gmina: <b>Szczecinek</b>
			6. Formy ochrony Ochrona ustalona w miejscowym planie zagospodarowania przestrzennego
			7. Opracowanie karty (autor, data i podpis)  Kamila Gwiazda 2017 r.

GEZ	KARTA ADRESOWA ZABYTKU NIERUCHOMEGO		3. Miejscowość <b>Grąbczyn</b>
1. Nazwa <b>STODOŁA</b>	2. Czas powstania <b>ok. 1930r.</b>		
3. Fotografia z opisem wskazującym orientację albo mapa z zaznaczonym stanowiskiem archeologicznym			4. Adres <b>Grąbczyn 5</b>
			5. Przynależność administracyjna  województwo: <b>zachodniopomorskie</b>  powiat: <b>szczecinecki</b>  gmina: <b>Szczecinek</b>
			6. Formy ochrony Ochrona ustalona w miejscowym planie zagospodarowania przestrzennego
			7. Opracowanie karty (autor, data i podpis)  Kamila Gwiazda 2017 r.


GEZ	KARTA ADRESOWA ZABYTKU NIERUCHOMEGO		3. Miejscowość <b>Grąbczyn</b>
1. Nazwa <b>DOM</b>	2. Czas powstania <b>ok. 1925r.</b>		
3. Fotografia z opisem wskazującym orientację albo mapa z zaznaczonym stanowiskiem archeologicznym			4. Adres <b>Grąbczyn 10</b>
			5. Przynależność administracyjna  województwo: <b>zachodniopomorskie</b>  powiat: <b>szczecinecki</b>  gmina: <b>Szczecinek</b>
			6. Formy ochrony Ochrona ustalona w miejscowym planie zagospodarowania przestrzennego
			7. Opracowanie karty (autor, data i podpis)  Kamila Gwiazda 2017 r.





GEZ	KARTA ADRESOWA ZABYTKU NIERUCHOMEGO		3. Miejscowość <b>Grąbczyn</b>
1. Nazwa <b>OBORA</b>	2. Czas powstania <b>ok. 1925 r.</b>		
3. Fotografia z opisem wskazującym orientację albo mapa z zaznaczonym stanowiskiem archeologicznym			4. Adres <b>Grąbczyn 16</b>
			5. Przynależność administracyjna  województwo: <b>zachodniopomorskie</b>  powiat: <b>szczecinecki</b>  gmina: <b>Szczecinek</b>
			6. Formy ochrony Ochrona ustalona w miejscowym planie zagospodarowania przestrzennego
			7. Opracowanie karty (autor, data i podpis)  Kamila Gwiazda 2017 r.

GEZ	KARTA ADRESOWA ZABYTKU NIERUCHOMEGO		3. Miejscowość <b>Gwda Mała</b>
1. Nazwa <b>OBORA</b>	2. Czas powstania <b>ok. 1930r.</b>		
3. Fotografia z opisem wskazującym orientację albo mapa z zaznaczonym stanowiskiem archeologicznym			4. Adres <b>Gwda Mała 20</b>
			5. Przynależność administracyjna  województwo: <b>zachodniopomorskie</b>  powiat: <b>szczecinecki</b>  gmina: <b>Szczecinek</b>
			6. Formy ochrony Ochrona ustalona w miejscowym planie zagospodarowania przestrzennego
			7. Opracowanie karty (autor, data i podpis)  Kamila Gwiazda 2017 r.

GEZ	KARTA ADRESOWA ZABYTKU NIERUCHOMEGO		3. Miejscowość <b>Gwda Mała</b>
1. Nazwa <b>STODOŁA</b>	2. Czas powstania <b>ok. 1925r.</b>		
3. Fotografia z opisem wskazującym orientację albo mapa z zaznaczonym stanowiskiem archeologicznym			4. Adres <b>Gwda Mała 38</b>
			5. Przynależność administracyjna  województwo: <b>zachodniopomorskie</b>  powiat: <b>szczecinecki</b>  gmina: <b>Szczecinek</b>
			6. Formy ochrony Ochrona ustalona w miejscowym planie zagospodarowania przestrzennego
			7. Opracowanie karty (autor, data i podpis)  Kamila Gwiazda 2017 r.

GEZ	KARTA ADRESOWA ZABYTKU NIERUCHOMEGO		3. Miejscowość <b>Gwda Mała</b>
1. Nazwa <b>OBORA</b>	2. Czas powstania <b>ok. 1930r.</b>		
3. Fotografia z opisem wskazującym orientację albo mapa z zaznaczonym stanowiskiem archeologicznym			4. Adres <b>Gwda Mała 45</b>
			5. Przynależność administracyjna  województwo: <b>zachodniopomorskie</b>  powiat: <b>szczecinecki</b>  gmina: <b>Szczecinek</b>
			6. Formy ochrony Ochrona ustalona w miejscowym planie zagospodarowania przestrzennego
			7. Opracowanie karty (autor, data i podpis)  Kamila Gwiazda 2017 r.

GEZ	KARTA ADRESOWA ZABYTKU NIERUCHOMEGO		3. Miejscowość <b>Gwda Wielka</b>
1. Nazwa <b>DOM</b>	2. Czas powstania <b>ok. 1930 r.</b>		
3. Fotografia z opisem wskazującym orientację albo mapa z zaznaczonym stanowiskiem archeologicznym			4. Adres <b>Gwda Wielka, ul. Jeziorna 15</b>
			5. Przynależność administracyjna  województwo: <b>zachodniopomorskie</b>  powiat: <b>szczecinecki</b>  gmina: <b>Szczecinek</b>
			6. Formy ochrony Ochrona ustalona w miejscowym planie zagospodarowania przestrzennego
			7. Opracowanie karty (autor, data i podpis)  <b>Kamila Gwiazda</b> <b>2017 r.</b>

GEZ	KARTA ADRESOWA ZABYTKU NIERUCHOMEGO		3. Miejscowość <b>Gwda Wielka</b>
1. Nazwa <b>STODOŁA</b>	2. Czas powstania <b>ok. 1930r.</b>		
3. Fotografia z opisem wskazującym orientację albo mapa z zaznaczonym stanowiskiem archeologicznym			4. Adres <b>Gwda Wielka, ul. Jeziorna 15</b>
			5. Przynależność administracyjna  województwo: <b>zachodniopomorskie</b>  powiat: <b>szczecinecki</b>  gmina: <b>Szczecinek</b>
			6. Formy ochrony Ochrona ustalona w miejscowym planie zagospodarowania przestrzennego
			7. Opracowanie karty (autor, data i podpis)  <b>Kamila Gwiazda</b> <b>2017 r.</b>

GEZ	KARTA ADRESOWA ZABYTKU NIERUCHOMEGO		3. Miejscowość <b>Gwda Wielka</b>
1. Nazwa <b>MAGAZYN</b>	2. Czas powstania <b>ok. 1930r.</b>		
3. Fotografia z opisem wskazującym orientację albo mapa z zaznaczonym stanowiskiem archeologicznym			4. Adres <b>Gwda Wielka, ul. Jeziorna 17</b>
			5. Przynależność administracyjna  województwo: <b>zachodniopomorskie</b>  powiat: <b>szczecinecki</b>  gmina: <b>Szczecinek</b>
			6. Formy ochrony Ochrona ustalona w miejscowym planie zagospodarowania przestrzennego
7. Opracowanie karty (autor, data i podpis)			Kamila Gwiazda 2017 r.

GEZ	KARTA ADRESOWA ZABYTKU NIERUCHOMEGO		3. Miejscowość <b>Gwda Wielka</b>
1. Nazwa <b>NOZOWNIA</b>	2. Czas powstania <b>ok. 1935r.</b>		
3. Fotografia z opisem wskazującym orientację albo mapa z zaznaczonym stanowiskiem archeologicznym			4. Adres <b>Gwda Wielka, ul. Jeziorna 17</b>
			5. Przynależność administracyjna  województwo: <b>zachodniopomorskie</b>  powiat: <b>szczecinecki</b>  gmina: <b>Szczecinek</b>
			6. Formy ochrony Ochrona ustalona w miejscowym planie zagospodarowania przestrzennego
			7. Opracowanie karty (autor, data i podpis)  Kamila Gwiazda 2017 r.




GEZ	KARTA ADRESOWA ZABYTKU NIERUCHOMEGO		3. Miejscowość <b>Gwda Wielka</b>
1. Nazwa <b>DOM</b>	2. Czas powstania <b>3 ćw. XIXw.</b>		
3. Fotografia z opisem wskazującym orientację albo mapa z zaznaczonym stanowiskiem archeologicznym			4. Adres <b>Gwda Wielka, ul. Jeziorna 36</b>
			5. Przynależność administracyjna  województwo: <b>zachodniopomorskie</b>  powiat: <b>szczecinecki</b>  gmina: <b>Szczecinek</b>
			6. Formy ochrony Ochrona ustalona w miejscowym planie zagospodarowania przestrzennego
			7. Opracowanie karty (autor, data i podpis)  <b>Kamila Gwiazda</b> <b>2017 r.</b>

<b>GEZ</b>	<b>KARTA ADRESOWA ZABYTKU NIERUCHOMEGO</b>		3. Miejscowość <b>Gwda Wielka</b>
1. Nazwa <b>OBORA</b>		2. Czas powstania <b>ok. 1930r.</b>	
3. Fotografia z opisem wskazującym orientację albo mapa z zaznaczonym stanowiskiem archeologicznym			4. Adres <b>Gwda Wielka, ul. Jeziorna 36</b>
			5. Przynależność administracyjna  województwo: <b>zachodniopomorskie</b>  powiat: <b>szczecinecki</b>  gmina: <b>Szczecinek</b>
			6. Formy ochrony Zabytek znajdujący się w Wojewódzkiej Ewidencji Zabytków
7. Opracowanie karty (autor, data i podpis)			Kamila Gwiazda 2017 r.

GEZ	KARTA ADRESOWA ZABYTKU NIERUCHOMEGO		3. Miejscowość <b>Gwda Wielka</b>
1. Nazwa <b>OBORA</b>	2. Czas powstania <b>ok. 1925r.</b>		
3. Fotografia z opisem wskazującym orientację albo mapa z zaznaczonym stanowiskiem archeologicznym			4. Adres <b>Gwda Wielka, ul. Polna 4</b>
			5. Przynależność administracyjna  województwo: <b>zachodniopomorskie</b>  powiat: <b>szczecinecki</b>  gmina: <b>Szczecinek</b>
			6. Formy ochrony Ochrona ustalona w miejscowym planie zagospodarowania przestrzennego
			7. Opracowanie karty (autor, data i podpis)  Kamila Gwiazda 2017 r.

GEZ	KARTA ADRESOWA ZABYTKU NIERUCHOMEGO		3. Miejscowość <b>Gwda Wielka</b>
1. Nazwa <b>MIEŻA PRZY REMIZIE OSP</b>	2. Czas powstania <b>ok. 1930r.</b>		
<div data-bbox="564 485 1263 1422" data-label="Image"> </div>			4. Adres <b>Gwda Wielka, ul. Strażacka</b>
			5. Przynależność administracyjna  województwo: <b>zachodniopomorskie</b>  powiat: <b>szczecinecki</b>  gmina: <b>Szczecinek</b>
			6. Formy ochrony Ochrona ustalona w miejscowym planie zagospodarowania przestrzennego
			7. Opracowanie karty (autor, data i podpis)  <b>Kamila Gwiazda</b> <b>2017 r.</b>

GEZ	KARTA ADRESOWA ZABYTKU NIERUCHOMEGO		3. Miejscowość <b>Gwda Wielka</b>		
1. Nazwa <b>DOM</b>	2. Czas powstania <b>ok. 1910r.</b>				
			4. Adres <b>Gwda Wielka, ul. Strażacka 6</b>		
			5. Przynależność administracyjna  województwo: <b>zachodniopomorskie</b>  powiat: <b>szczecinecki</b>  gmina: <b>Szczecinek</b>		
			6. Formy ochrony Ochrona ustalona w miejscowym planie zagospodarowania przestrzennego		
			7. Opracowanie karty (autor, data i podpis)  <b>Kamila Gwiazda</b> <b>2017 r.</b>		

GEZ	KARTA ADRESOWA ZABYTKU NIERUCHOMEGO		Gwda Wielka
1. Nazwa <b>PIEC CHLEBOWY</b>	2. Czas powstania <b>pocz. XXw.</b>		
3. Fotografia z opisem wskazującym orientację albo mapa z zaznaczonym stanowiskiem archeologicznym			4. Adres Gwda Wielka, ul. Szczecinecka 9
			5. Przynależność administracyjna
			województwo: <b>zachodniopomorskie</b>  powiat: <b>szczecinecki</b>  gmina: <b>Szczecinek</b>
7. Opracowanie karty (autor, data i podpis)			Ochrona ustalona w miejscowym planie zagospodarowania przestrzennego  Kamila Gwiazda 2017 r.


GEZ	KARTA ADRESOWA ZABYTKU NIERUCHOMEGO		3. Miejscowość <b>Gwda Wielka</b>
1. Nazwa <b>STODOŁA</b>	2. Czas powstania <b>ok. 1925r.</b>		
3. Fotografia z opisem wskazującym orientację albo mapa z zaznaczonym stanowiskiem archeologicznym  			4. Adres Gwda Wielka, ul. Szczecinecka 22  5. Przynależność administracyjna  województwo: <b>zachodniopomorskie</b>  powiat: <b>szczecinecki</b>  gmina: <b>Szczecinek</b>  6. Formy ochrony Ochrona ustalona w miejscowym planie zagospodarowania przestrzennego
			7. Opracowanie karty (autor, data i podpis)  <b>Kamila Gwiazda</b> <b>2017 r.</b>

<b>GEZ</b>	<b>KARTA ADRESOWA ZABYTKU NIERUCHOMEGO</b>		3. Miejscowość <b>Jelenino</b>
1. Nazwa <b>OBORA</b>	2. Czas powstania <b>1932r.</b>		
3. Fotografia z opisem wskazującym orientację albo mapa z zaznaczonym stanowiskiem archeologicznym			4. Adres <b>Jelenino 4</b>
			5. Przynależność administracyjna  województwo: <b>zachodniopomorskie</b>  powiat: <b>szczecinecki</b>  gmina: <b>Szczecinek</b>
			6. Formy ochrony Ochrona ustalona w miejscowym planie zagospodarowania przestrzennego
			7. Opracowanie karty (autor, data i podpis)  Kamila Gwiazda 2017 r.



GEZ	KARTA ADRESOWA ZABYTKU NIERUCHOMEGO		3. Miejscowość <b>Jelenino</b>
1. Nazwa <b>OBORA</b>	2. Czas powstania <b>ok. 1908r.</b>		
3. Fotografia z opisem wskazującym orientację albo mapa z zaznaczonym stanowiskiem archeologicznym			4. Adres <b>Jelenino 11</b>
			5. Przynależność administracyjna  województwo: <b>zachodniopomorskie</b>  powiat: <b>szczecinecki</b>  gmina: <b>Szczecinek</b>
			6. Formy ochrony Ochrona ustalona w miejscowym planie zagospodarowania przestrzennego
			7. Opracowanie karty (autor, data i podpis)  Kamila Gwiazda 2017 r.

GEZ	KARTA ADRESOWA ZABYTKU NIERUCHOMEGO		3. Miejscowość <b>Jelenino</b>
1. Nazwa <b>DOM</b>	2. Czas powstania <b>ok. 1925r.</b>		
3. Fotografia z opisem wskazującym orientację albo mapa z zaznaczonym stanowiskiem archeologicznym			4. Adres <b>Jelenino 16</b>
			5. Przynależność administracyjna  województwo: <b>zachodniopomorskie</b>  powiat: <b>szczecinecki</b>  gmina: <b>Szczecinek</b>
			6. Formy ochrony Ochrona ustalona w miejscowym planie zagospodarowania przestrzennego
			7. Opracowanie karty (autor, data i podpis)  <b>Kamila Gwiazda</b> <b>2017 r.</b>

<b>GEZ</b>	<b>KARTA ADRESOWA ZABYTKU NIERUCHOMEGO</b>		3. Miejscowość <b>Jelenino</b>
1. Nazwa <b>STODOŁA</b>	2. Czas powstania <b>ok. 1925r.</b>		
3. Fotografia z opisem wskazującym orientację albo mapa z zaznaczonym stanowiskiem archeologicznym			4. Adres <b>Jelenino 16</b>
			5. Przynależność administracyjna  województwo: <b>zachodniopomorskie</b>  powiat: <b>szczecinecki</b>  gmina: <b>Szczecinek</b>
			6. Formy ochrony Ochrona ustalona w miejscowym planie zagospodarowania przestrzennego
			7. Opracowanie karty (autor, data i podpis)  Kamila Gwiazda 2017 r.

<b>GEZ</b>	<b>KARTA ADRESOWA ZABYTKU NIERUCHOMEGO</b>		3. Miejscowość <b>Jelenino</b>
1. Nazwa <b>OBORA</b>		2. Czas powstania <b>pocz. XXw.</b>	
3. Fotografia z opisem wskazującym orientację albo mapa z zaznaczonym stanowiskiem archeologicznym			4. Adres <b>Jelenino 39</b>
			5. Przynależność administracyjna  województwo: <b>zachodniopomorskie</b>  powiat: <b>szczecinecki</b>  gmina: <b>Szczecinek</b>
			6. Formy ochrony Ochrona ustalona w miejscowym planie zagospodarowania przestrzennego
			7. Opracowanie karty (autor, data i podpis)  <b>Kamila Gwiazda</b> <b>2017 r.</b>

GEZ	KARTA ADRESOWA ZABYTKU NIERUCHOMEGO		3. Miejscowość <b>Jelenino</b>
1. Nazwa <b>OBORA</b>	2. Czas powstania <b>pocz. XXw.</b>		
3. Fotografia z opisem wskazującym orientację albo mapa z zaznaczonym stanowiskiem archeologicznym			4. Adres <b>Jelenino 39</b>
			5. Przynależność administracyjna  województwo: <b>zachodniopomorskie</b>  powiat: <b>szczecinecki</b>  gmina: <b>Szczecinek</b>
			6. Formy ochrony Ochrona ustalona w miejscowym planie zagospodarowania przestrzennego
			7. Opracowanie karty (autor, data i podpis)  Kamila Gwiazda 2017 r.


GEZ	KARTA ADRESOWA ZABYTKU NIERUCHOMEGO		3. Miejscowość <b>Jelenino</b>
1. Nazwa <b>DOM</b>	2. Czas powstania <b>ok. 1935r.</b>		
3. Fotografia z opisem wskazującym orientację albo mapa z zaznaczonym stanowiskiem archeologicznym			4. Adres <b>Jelenino 51</b>
			5. Przynależność administracyjna  województwo: <b>zachodniopomorskie</b>  powiat: <b>szczecinecki</b>  gmina: <b>Szczecinek</b>
			6. Formy ochrony Ochrona ustalona w miejscowym planie zagospodarowania przestrzennego
			7. Opracowanie karty (autor, data i podpis)  Kamila Gwiazda 2017 r.

GEZ	KARTA ADRESOWA ZABYTKU NIERUCHOMEGO		3. Miejscowość
1. Nazwa <b>OBORA</b>		2. Czas powstania <b>pocz. XXw.</b>	<b>Kragle</b>
3. Fotografia z opisem wskazującym orientację albo mapa z zaznaczonym stanowiskiem archeologicznym			4. Adres <b>Kragle 10</b>
			5. Przynależność administracyjna  województwo: <b>zachodniopomorskie</b>  powiat: <b>szczecinecki</b>  gmina: <b>Szczecinek</b>
			6. Formy ochrony Ochrona ustalona w miejscowym planie zagospodarowania przestrzennego
			7. Opracowanie karty (autor, data i podpis)  Kamila Gwiazda 2017 r.


GEZ	KARTA ADRESOWA ZABYTKU NIERUCHOMEGO		3. Miejscowość <b>Kragłe</b>
1. Nazwa <b>OBORA</b>	2. Czas powstania <b>ok. 1910r.</b>		
3. Fotografia z opisem wskazującym orientację albo mapa z zaznaczonym stanowiskiem archeologicznym			4. Adres <b>Kragłe 11</b>
			5. Przynależność administracyjna  województwo: <b>zachodniopomorskie</b>  powiat: <b>szczecinecki</b>  gmina: <b>Szczecinek</b>
			6. Formy ochrony Ochrona ustalona w miejscowym planie zagospodarowania przestrzennego
			7. Opracowanie karty (autor, data i podpis)  Kamila Gwiazda 2017 r.




<b>GEZ</b>	<b>KARTA ADRESOWA ZABYTKU NIERUCHOMEGO</b>		3. Miejscowość <b>Kragle</b>
1. Nazwa <b>STODOŁA</b>		2. Czas powstania <b>ok. 1910r.</b>	
3. Fotografia z opisem wskazującym orientację albo mapa z zaznaczonym stanowiskiem archeologicznym			4. Adres <b>Kragle 11</b>
			5. Przynależność administracyjna  województwo: <b>zachodniopomorskie</b>  powiat: <b>szczecinecki</b>  gmina: <b>Szczecinek</b>
			6. Formy ochrony Ochrona ustalona w miejscowym planie zagospodarowania przestrzennego
			7. Opracowanie karty (autor, data i podpis)  Kamila Gwiazda 2017 r.


GEZ	KARTA ADRESOWA ZABYTKU NIERUCHOMEGO		3. Miejscowość <b>Kusowo</b>
1. Nazwa <b>KAMIEŃ DROGOWY</b>	2. Czas powstania <b>1784r.</b>		
3. Fotografia z opisem wskazującym orientację albo mapa z zaznaczonym stanowiskiem archeologicznym			4. Adres <b>Kusowo</b>
			5. Przynależność administracyjna
			województwo: <b>zachodniopomorskie</b>  powiat: <b>szczecinecki</b>  gmina: <b>Szczecinek</b>  6. Formy ochrony Ochrona ustalona w miejscowym planie zagospodarowania przestrzennego
			7. Opracowanie karty (autor, data i podpis)  Kamila Gwiazda 2017 r.


GEZ	KARTA ADRESOWA ZABYTKU NIERUCHOMEGO		3. Miejscowość <b>Kusowo</b>
1. Nazwa <b>DOM</b>	2. Czas powstania <b>2 poł. XIXw.</b>		
3. Fotografia z opisem wskazującym orientację albo mapa z zaznaczonym stanowiskiem archeologiczny			4. Adres <b>Kusowo 25</b>
			5. Przynależność administracyjna  województwo: <b>zachodniopomorskie</b>  powiat: <b>szczecinecki</b>  gmina: <b>Szczecinek</b>
			6. Formy ochrony Ochrona ustalona w miejscowym planie zagospodarowania przestrzennego
			7. Opracowanie karty (autor, data i podpis)  <b>Kamila Gwiazda</b> <b>2017 r.</b>

GEZ	KARTA ADRESOWA ZABYTKU NIERUCHOMEGO		3. Miejscowość <b>Kwakowo</b>		
1. Nazwa <b>DOM</b>	2. Czas powstania <b>1935r.</b>				
			4. Adres <b>Kwakowo 1</b>		
			5. Przynależność administracyjna  województwo: <b>zachodniopomorskie</b>  powiat: <b>szczecinecki</b>  gmina: <b>Szczecinek</b>		
			6. Formy ochrony Ochrona ustalona w miejscowym planie zagospodarowania przestrzennego		
			7. Opracowanie karty (autor, data i podpis)  <b>Kamila Gwiazda</b> <b>2017 r.</b>		


GEZ	KARTA ADRESOWA ZABYTKU NIERUCHOMEGO		3. Miejscowość <b>Kwakowo</b>
1. Nazwa <b>DOM</b>	2. Czas powstania <b>1935r.</b>		
3. Fotografia z opisem wskazującym orientację albo mapa z zaznaczonym stanowiskiem archeologicznym			4. Adres <b>Kwakowo 3</b>
			5. Przynależność administracyjna  województwo: <b>zachodniopomorskie</b>  powiat: <b>szczecinecki</b>  gmina: <b>Szczecinek</b>
			6. Formy ochrony Ochrona ustalona w miejscowym planie zagospodarowania przestrzennego
			7. Opracowanie karty (autor, data i podpis)  Kamila Gwiazda 2017 r.

GEZ	KARTA ADRESOWA ZABYTKU NIERUCHOMEGO		3. Miejscowość <b>Kwakowo</b>
1. Nazwa <b>DOM</b>	2. Czas powstania <b>ok. 1935r.</b>		
3. Fotografia z opisem wskazującym orientację albo mapa z zaznaczonym stanowiskiem archeologicznym			4. Adres <b>Kwakowo 6</b>
			5. Przynależność administracyjna  województwo: <b>zachodniopomorskie</b>  powiat: <b>szczecinecki</b>  gmina: <b>Szczecinek</b>
			6. Formy ochrony Ochrona ustalona w miejscowym planie zagospodarowania przestrzennego
			7. Opracowanie karty (autor, data i podpis)  Kamila Gwiazda 2017 r.

GEZ	KARTA ADRESOWA ZABYTKU NIERUCHOMEGO		3. Miejscowość <b>Kwakowo</b>
1. Nazwa <b>STODOŁA Z OBORĄ</b>	2. Czas powstania <b>ok. 1935r.</b>		
3. Fotografia z opisem wskazującym orientację albo mapa z zaznaczonym stanowiskiem archeologicznym			4. Adres <b>Kwakowo 6</b>
			5. Przynależność administracyjna  województwo: <b>zachodniopomorskie</b>  powiat: <b>szczecinecki</b>  gmina: <b>Szczecinek</b>
			6. Formy ochrony Ochrona ustalona w miejscowym planie zagospodarowania przestrzennego
			7. Opracowanie karty (autor, data i podpis)  Kamila Gwiazda 2017 r.

GEZ	KARTA ADRESOWA ZABYTKU NIERUCHOMEGO		3. Miejscowość <b>Kwakowo</b>
1. Nazwa <b>STODOŁA I OBORA</b>	2. Czas powstania <b>ok. 1935r.</b>		
3. Fotografia z opisem wskazującym orientację albo mapa z zaznaczonym stanowiskiem archeologicznym			4. Adres <b>Kwakowo 9</b>
			5. Przynależność administracyjna  województwo: <b>zachodniopomorskie</b>  powiat: <b>szczecinecki</b>  gmina: <b>Szczecinek</b>
			6. Formy ochrony Ochrona ustalona w miejscowym planie zagospodarowania przestrzennego
			7. Opracowanie karty (autor, data i podpis)  Kamila Gwiazda 2017 r.




GEZ	KARTA ADRESOWA ZABYTKU NIERUCHOMEGO		3. Miejscowość <b>Kwakowo</b>
1. Nazwa <b>OBORA</b>	2. Czas powstania <b>1935r.</b>		
3. Fotografia z opisem wskazującym orientację albo mapa z zaznaczonym stanowiskiem archeologicznym			4. Adres <b>Kwakowo 10</b>
			5. Przynależność administracyjna  województwo: <b>zachodniopomorskie</b>  powiat: <b>szczecinecki</b>  gmina: <b>Szczecinek</b>
			6. Formy ochrony Ochrona ustalona w miejscowym planie zagospodarowania przestrzennego
			7. Opracowanie karty (autor, data i podpis)  Kamila Gwiazda 2017 r.


GEZ	KARTA ADRESOWA ZABYTKU NIERUCHOMEGO		3. Miejscowość <b>Kwakowo</b>
1. Nazwa <b>DOM</b>	2. Czas powstania <b>1935r.</b>		
3. Fotografia z opisem wskazującym orientację albo mapa z zaznaczonym stanowiskiem archeologicznym			4. Adres <b>Kwakowo 11</b>
			5. Przynależność administracyjna  województwo: <b>zachodniopomorskie</b>  powiat: <b>szczecinecki</b>  gmina: <b>Szczecinek</b>
			6. Formy ochrony Ochrona ustalona w miejscowym planie zagospodarowania przestrzennego
			7. Opracowanie karty (autor, data i podpis)  <b>Kamila Gwiazda</b> <b>2017 r.</b>

GEZ	KARTA ADRESOWA ZABYTKU NIERUCHOMEGO		3. Miejscowość <b>Kwakowo</b>
1. Nazwa <b>DOM</b>	2. Czas powstania <b>1935r.</b>		
3. Fotografia z opisem wskazującym orientację albo mapa z zaznaczonym stanowiskiem archeologicznym			4. Adres <b>Kwakowo 12</b>
			5. Przynależność administracyjna
			województwo: <b>zachodniopomorskie</b>  powiat: <b>szczecinecki</b>  gmina: <b>Szczecinek</b>
7. Opracowanie karty (autor, data i podpis)			6. Formy ochrony Ochrona ustalona w miejscowym planie zagospodarowania przestrzennego
			Kamila Gwiazda 2017 r.

<b>GEZ</b>	<b>KARTA ADRESOWA ZABYTKU NIERUCHOMEGO</b>		3. Miejscowość <b>Kwakowo</b>
1. Nazwa <b>STODOŁA</b>	2. Czas powstania <b>1935r.</b>		
3. Fotografia z opisem wskazującym orientację albo mapa z zaznaczonym stanowiskiem archeologicznym			4. Adres <b>Kwakowo 12</b>
			5. Przynależność administracyjna  województwo: <b>zachodniopomorskie</b>  powiat: <b>szczecinecki</b>  gmina: <b>Szczecinek</b>
			6. Formy ochrony Ochrona ustalona w miejscowym planie zagospodarowania przestrzennego
			7. Opracowanie karty (autor, data i podpis)  Kamila Gwiazda 2017 r.


GEZ	KARTA ADRESOWA ZABYTKU NIERUCHOMEGO		3. Miejscowość <b>Kwakowo</b>
1. Nazwa <b>DOM</b>	2. Czas powstania <b>1935r.</b>		
3. Fotografia z opisem wskazującym orientację albo mapa z zaznaczonym stanowiskiem archeologicznym			4. Adres <b>Kwakowo 13</b>
			5. Przynależność administracyjna  województwo: <b>zachodniopomorskie</b>  powiat: <b>szczecinecki</b>  gmina: <b>Szczecinek</b>
			6. Formy ochrony Ochrona ustalona w miejscowym planie zagospodarowania przestrzennego
			7. Opracowanie karty (autor, data i podpis)  Kamila Gwiazda 2017 r.

GEZ	KARTA ADRESOWA ZABYTKU NIERUCHOMEGO		3. Miejscowość <b>Kwakowo</b>
1. Nazwa <b>OBORA ZE STODOŁA</b>	2. Czas powstania <b>1935r.</b>		
3. Fotografia z opisem wskazującym orientację albo mapa z zaznaczonym stanowiskiem archeologicznym			4. Adres <b>Kwakowo 13</b>
			5. Przynależność administracyjna  województwo: <b>zachodniopomorskie</b>  powiat: <b>szczecinecki</b>  gmina: <b>Szczecinek</b>
			6. Formy ochrony Ochrona ustalona w miejscowym planie zagospodarowania przestrzennego
			7. Opracowanie karty (autor, data i podpis)  Kamila Gwiazda 2017 r.

<b>GEZ</b>	<b>KARTA ADRESOWA ZABYTKU NIERUCHOMEGO</b>		3. Miejscowość <b>Marcelin</b>
1. Nazwa <b>MIEŻA TRAFÓ</b>	2. Czas powstania <b>ok. 1925r.</b>		
3. Fotografia z opisem wskazującym orientację albo mapa z zaznaczonym stanowiskiem archeologicznym			4. Adres <b>Marcelin</b>
			5. Przynależność administracyjna  województwo: <b>zachodniopomorskie</b>  powiat: <b>szczecinecki</b>  gmina: <b>Szczecinek</b>
			6. Formy ochrony Ochrona ustalona w miejscowym planie zagospodarowania przestrzennego
			7. Opracowanie karty (autor, data i podpis)  <b>Kamila Gwiazda</b> <b>2017 r.</b>


GEZ	KARTA ADRESOWA ZABYTKU NIERUCHOMEGO		3. Miejscowość <b>Miękowo</b>
1. Nazwa <b>CHLEW</b>	2. Czas powstania <b>ok. 1925r.</b>		
3. Fotografia z opisem wskazującym orientację albo mapa z zaznaczonym stanowiskiem archeologicznym			4. Adres <b>Miękowo 10</b>
			5. Przynależność administracyjna  województwo: <b>zachodniopomorskie</b>  powiat: <b>szczecinecki</b>  gmina: <b>Szczecinek</b>
			6. Formy ochrony Ochrona ustalona w miejscowym planie zagospodarowania przestrzennego
			7. Opracowanie karty (autor, data i podpis)  Kamila Gwiazda 2017 r.




GEZ	KARTA ADRESOWA ZABYTKU NIERUCHOMEGO		3. Miejscowość <b>Mosina</b>
1. Nazwa <b>OBORA</b>	2. Czas powstania <b>ok. 1926r.</b>		
3. Fotografia z opisem wskazującym orientację albo mapa z zaznaczonym stanowiskiem archeologicznym			4. Adres <b>Mosina 3</b>
			5. Przynależność administracyjna  województwo: <b>zachodniopomorskie</b>  powiat: <b>szczecinecki</b>  gmina: <b>Szczecinek</b>
			6. Formy ochrony <b>Ochrona ustalona w miejscowym planie zagospodarowania przestrzennego</b>          7. Opracowanie karty (autor, data i podpis)  <b>Kamila Gwiazda</b> <b>2017 r.</b>


<b>GEZ</b>	<b>KARTA ADRESOWA ZABYTKU NIERUCHOMEGO</b>		3. Miejscowość <b>Mosina</b>
1. Nazwa <b>STODOŁA</b>	2. Czas powstania <b>ok. 1925r.</b>		
3. Fotografia z opisem wskazującym orientację albo mapa z zaznaczonym stanowiskiem archeologicznym			4. Adres <b>Mosina 3</b>
			5. Przynależność administracyjna  województwo: <b>zachodniopomorskie</b>  powiat: <b>szczecinecki</b>  gmina: <b>Szczecinek</b>
			6. Formy ochrony Ochrona ustalona w miejscowym planie zagospodarowania przestrzennego
			7. Opracowanie karty (autor, data i podpis)  Kamila Gwiazda 2017 r.


<b>GEZ</b>	<b>KARTA ADRESOWA ZABYTKU NIERUCHOMEGO</b>		3. Miejscowość <b>Mosina</b>
1. Nazwa <b>DOM</b>		2. Czas powstania <b>ok. 1935r.</b>	
3. Fotografia z opisem wskazującym orientację albo mapa z zaznaczonym stanowiskiem archeologicznym			4. Adres <b>Mosina 6</b>
			5. Przynależność administracyjna  województwo: <b>zachodniopomorskie</b>  powiat: <b>szczecinecki</b>  gmina: <b>Szczecinek</b>
			6. Formy ochrony Ochrona ustalona w miejscowym planie zagospodarowania przestrzennego
			7. Opracowanie karty (autor, data i podpis)  Kamila Gwiazda 2017 r.

<b>GEZ</b>	<b>KARTA ADRESOWA ZABYTKU NIERUCHOMEGO</b>		3. Miejscowość <b>Mosina</b>
1. Nazwa <b>CHLEW</b>	2. Czas powstania <b>ok. 1935r</b>		
3. Fotografia z opisem wskazującym orientację albo mapa z zaznaczonym stanowiskiem archeologicznym			4. Adres <b>Mosina 6</b>
			5. Przynależność administracyjna  województwo: <b>zachodniopomorskie</b>  powiat: <b>szczecinecki</b>  gmina: <b>Szczecinek</b>
			6. Formy ochrony Ochrona ustalona w miejscowym planie zagospodarowania przestrzennego
			7. Opracowanie karty (autor, data i podpis)  Kamila Gwiazda 2017 r.

<b>GEZ</b>	<b>KARTA ADRESOWA ZABYTKU NIERUCHOMEGO</b>		3. Miejscowość <b>Mosina</b>
1. Nazwa <b>OBORA STODOŁA</b>		2. Czas powstania <b>ok. 1910r.</b>	
3. Fotografia z opisem wskazującym orientację albo mapa z zaznaczonym stanowiskiem archeologicznym			4. Adres <b>Mosina 7</b>
			5. Przynależność administracyjna  województwo: <b>zachodniopomorskie</b>  powiat: <b>szczecinecki</b>  gmina: <b>Szczecinek</b>
			6. Formy ochrony Ochrona ustalona w miejscowym planie zagospodarowania przestrzennego
			7. Opracowanie karty (autor, data i podpis)  <b>Kamila Gwiazda</b> <b>2017 r.</b>

<b>GEZ</b>	<b>KARTA ADRESOWA ZABYTKU NIERUCHOMEGO</b>		3. Miejscowość <b>Mosina</b>
1. Nazwa <b>OBORA</b>		2. Czas powstania <b>1924r.</b>	
3. Fotografia z opisem wskazującym orientację albo mapa z zaznaczonym stanowiskiem archeologicznym			4. Adres <b>Mosina 25</b>
			5. Przynależność administracyjna  województwo: <b>zachodniopomorskie</b>  powiat: <b>szczecinecki</b>  gmina: <b>Szczecinek</b>
			6. Formy ochrony Ochrona ustalona w miejscowym planie zagospodarowania przestrzennego
			7. Opracowanie karty (autor, data i podpis)  Kamila Gwiazda 2017 r.

GEZ	KARTA ADRESOWA ZABYTKU NIERUCHOMEGO		3. Miejscowość <b>Mosina</b>
1. Nazwa <b>OBORA</b>	2. Czas powstania <b>ok. 1932r.</b>		
3. Fotografia z opisem wskazującym orientację albo mapa z zaznaczonym stanowiskiem archeologicznym			4. Adres <b>Mosina 29</b>
			5. Przynależność administracyjna  województwo: <b>zachodniopomorskie</b>  powiat: <b>szczecinecki</b>  gmina: <b>Szczecinek</b>
			6. Formy ochrony Ochrona ustalona w miejscowym planie zagospodarowania przestrzennego
			7. Opracowanie karty (autor, data i podpis)  Kamila Gwiazda 2017 r.

GEZ	KARTA ADRESOWA ZABYTKU NIERUCHOMEGO		3. Miejscowość <b>Parsęcko</b>
1. Nazwa <b>STODOŁA</b>	2. Czas powstania <b>ok. 1925r.</b>		
3. Fotografia z opisem wskazującym orientację albo mapa z zaznaczonym stanowiskiem archeologicznym			4. Adres <b>Parsęcko 2</b>
			5. Przynależność administracyjna  województwo: <b>zachodniopomorskie</b>  powiat: <b>szczecinecki</b>  gmina: <b>Szczecinek</b>
			6. Formy ochrony Ochrona ustalona w miejscowym planie zagospodarowania przestrzennego
			7. Opracowanie karty (autor, data i podpis)  Kamila Gwiazda 2017 r.




GEZ	KARTA ADRESOWA ZABYTKU NIERUCHOMEGO		3. Miejscowość <b>Parsęcko</b>
1. Nazwa <b>DOM</b>	2. Czas powstania <b>k. XIXw.</b>		
3. Fotografia z opisem wskazującym orientację albo mapa z zaznaczonym stanowiskiem archeologicznym			4. Adres <b>Parsęcko 16</b>
			5. Przynależność administracyjna  województwo: <b>zachodniopomorskie</b>  powiat: <b>szczecinecki</b>  gmina: <b>Szczecinek</b>
			6. Formy ochrony Ochrona ustalona w miejscowym planie zagospodarowania przestrzennego
			7. Opracowanie karty (autor, data i podpis)  Kamila Gwiazda 2017 r.


GEZ	KARTA ADRESOWA ZABYTKU NIERUCHOMEGO		3. Miejscowość <b>Parsęcko</b>
1. Nazwa <b>OBORA</b>	2. Czas powstania <b>ok. 1925r.</b>		
3. Fotografia z opisem wskazującym orientację albo mapa z zaznaczonym stanowiskiem archeologicznym			4. Adres <b>Parsęcko 35</b>
			5. Przynależność administracyjna  województwo: <b>zachodniopomorskie</b>  powiat: <b>szczecinecki</b>  gmina: <b>Szczecinek</b>
			6. Formy ochrony Ochrona ustalona w miejscowym planie zagospodarowania przestrzennego
			7. Opracowanie karty (autor, data i podpis)  Kamila Gwiazda 2017 r.


GEZ	KARTA ADRESOWA ZABYTKU NIERUCHOMEGO		3. Miejscowość <b>Parsęcko</b>
1. Nazwa <b>DOM</b>	2. Czas powstania <b>ok. 1910r.</b>		
3. Fotografia z opisem wskazującym orientację albo mapa z zaznaczonym stanowiskiem archeologicznym			4. Adres <b>Parsęcko 48</b>
			5. Przynależność administracyjna  województwo: <b>zachodniopomorskie</b>  powiat: <b>szczecinecki</b>  gmina: <b>Szczecinek</b>
			6. Formy ochrony Ochrona ustalona w miejscowym planie zagospodarowania przestrzennego
			7. Opracowanie karty (autor, data i podpis)  Kamila Gwiazda 2017 r.

GEZ	KARTA ADRESOWA ZABYTKU NIERUCHOMEGO		3. Miejscowość <b>Parsęcko</b>
1. Nazwa <b>STODOŁA</b>	2. Czas powstania <b>ok. 1910r.</b>		
3. Fotografia z opisem wskazującym orientację albo mapa z zaznaczonym stanowiskiem archeologicznym			4. Adres <b>Parsęcko 80</b>
			5. Przynależność administracyjna  województwo: <b>zachodniopomorskie</b>  powiat: <b>szczecinecki</b>  gmina: <b>Szczecinek</b>
			6. Formy ochrony Ochrona ustalona w miejscowym planie zagospodarowania przestrzennego
			7. Opracowanie karty (autor, data i podpis)  Kamila Gwiazda 2017 r.

<b>GEZ</b>	<b>KARTA ADRESOWA ZABYTKU NIERUCHOMEGO</b>		3. Miejscowość <b>Parsęcko</b>
1. Nazwa <b>NOZOWNIA</b>		2. Czas powstania <b>pocz. XXw.</b>	
3. Fotografia z opisem wskazującym orientację albo mapa z zaznaczonym stanowiskiem archeologicznym			4. Adres <b>Parsęcko 82</b>
			5. Przynależność administracyjna
			województwo: <b>zachodniopomorskie</b>  powiat: <b>szczecinecki</b>  gmina: <b>Szczecinek</b>
			6. Formy ochrony Ochrona ustalona w miejscowym planie zagospodarowania przestrzennego
			7. Opracowanie karty (autor, data i podpis)
			Kamila Gwiazda 2017 r.

GEZ	KARTA ADRESOWA ZABYTKU NIERUCHOMEGO		3. Miejscowość <b>Sitno</b>
1. Nazwa <b>OBORA</b>	2. Czas powstania <b>pocz. XXw.</b>		
3. Fotografia z opisem wskazującym orientację albo mapa z zaznaczonym stanowiskiem archeologicznym			4. Adres <b>Sitno 15</b>
			5. Przynależność administracyjna  województwo: <b>zachodniopomorskie</b>  powiat: <b>szczecinecki</b>  gmina: <b>Szczecinek</b>
			6. Formy ochrony Ochrona ustalona w miejscowym planie zagospodarowania przestrzennego
			7. Opracowanie karty (autor, data i podpis)  Kamila Gwiazda 2017 r.


<b>GEZ</b>	<b>KARTA ADRESOWA ZABYTKU NIERUCHOMEGO</b>		3. Miejscowość <b>Skotniki</b>
1. Nazwa <b>SPICHLERZ</b>	2. Czas powstania <b>2 poł. XIXw.</b>		
3. Fotografia z opisem wskazującym orientację albo mapa z zaznaczonym stanowiskiem archeologicznym			4. Adres <b>Skotniki</b>
			5. Przynależność administracyjna  województwo: <b>zachodniopomorskie</b>  powiat: <b>szczecinecki</b>  gmina: <b>Szczecinek</b>
			6. Formy ochrony Ochrona ustalona w miejscowym planie zagospodarowania przestrzennego
			7. Opracowanie karty (autor, data i podpis)  <b>Kamila Gwiazda</b> <b>2017 r.</b>


GEZ	KARTA ADRESOWA ZABYTKU NIERUCHOMEGO		3. Miejscowość <b>Sławęćce</b>
1. Nazwa <b>MIEŻA TRAFÓ</b>	2. Czas powstania <b>ok. 1910r.</b>		
3. Fotografia z opisem wskazującym orientację albo mapa z zaznaczonym stanowiskiem archeologicznym			4. Adres <b>Sławęćce</b>
			5. Przynależność administracyjna  województwo: <b>zachodniopomorskie</b>  powiat: <b>szczecinecki</b>  gmina: <b>Szczecinek</b>
			6. Formy ochrony Ochrona ustalona w miejscowym planie zagospodarowania przestrzennego
			7. Opracowanie karty (autor, data i podpis)  Kamila Gwiazda 2017 r.





GEZ	KARTA ADRESOWA ZABYTKU NIERUCHOMEGO		3. Miejscowość <b>Spore</b>
1. Nazwa <b>DOM</b>	2. Czas powstania <b>ok. 1925r.</b>		
3. Fotografia z opisem wskazującym orientację albo mapa z zaznaczonym stanowiskiem archeologicznym			4. Adres <b>Spore 9</b>
			5. Przynależność administracyjna  województwo: <b>zachodniopomorskie</b>  powiat: <b>szczecinecki</b>  gmina: <b>Szczecinek</b>
			6. Formy ochrony Ochrona ustalona w miejscowym planie zagospodarowania przestrzennego
			7. Opracowanie karty (autor, data i podpis)  Kamila Gwiazda 2017 r.


<b>GEZ</b>	<b>KARTA ADRESOWA ZABYTKU NIERUCHOMEGO</b>		3. Miejscowość <b>Spore</b>
1. Nazwa <b>DOM</b>		2. Czas powstania <b>ok. 1910r.</b>	
3. Fotografia z opisem wskazującym orientację albo mapa z zaznaczonym stanowiskiem archeologicznym			4. Adres <b>Spore 14</b>
			5. Przynależność administracyjna
			województwo: <b>zachodniopomorskie</b>  powiat: <b>szczecinecki</b>  gmina: <b>Szczecinek</b>
			6. Formy ochrony Ochrona ustalona w miejscowym planie zagospodarowania przestrzennego
			7. Opracowanie karty (autor, data i podpis)  Kamila Gwiazda 2017 r.

GEZ	KARTA ADRESOWA ZABYTKU NIERUCHOMEGO		3. Miejscowość <b>Spore</b>
1. Nazwa <b>DOM</b>	2. Czas powstania <b>ok. 1925r.</b>		
3. Fotografia z opisem wskazującym orientację albo mapa z zaznaczonym stanowiskiem archeologicznym			4. Adres <b>Spore 21</b>
			5. Przynależność administracyjna
			województwo: <b>zachodniopomorskie</b>  powiat: <b>szczecinecki</b>  gmina: <b>Szczecinek</b>
7. Opracowanie karty (autor, data i podpis)			6. Formy ochrony Ochrona ustalona w miejscowym planie zagospodarowania przestrzennego
			Kamila Gwiazda 2017 r.

<b>GEZ</b>	<b>KARTA ADRESOWA ZABYTKU NIERUCHOMEGO</b>		3. Miejscowość <b>Stare Wierzchowo</b>
1. Nazwa <b>OBORA</b>	2. Czas powstania <b>2 poł. XIXw.</b>		4. Adres <b>Stare Wierzchowo 10</b>
3. Fotografia z opisem wskazującym orientację albo mapa z zaznaczonym stanowiskiem archeologicznym			5. Przynależność administracyjna  województwo: <b>zachodniopomorskie</b>  powiat: <b>szczecinecki</b>  gmina: <b>Szczecinek</b>
			6. Formy ochrony Ochrona ustalona w miejscowym planie zagospodarowania przestrzennego
			7. Opracowanie karty (autor, data i podpis)  Kamila Gwiazda 2017 r.

GEZ	KARTA ADRESOWA ZABYTKU NIERUCHOMEGO		3. Miejscowość <b>Stare Wierzchowo</b>
1. Nazwa <b>STODOŁA</b>	2. Czas powstania <b>ok. 1930r.</b>		
3. Fotografia z opisem wskazującym orientację albo mapa z zaznaczonym stanowiskiem archeologicznym			4. Adres <b>Stare Wierzchowo 19</b>
			5. Przynależność administracyjna  województwo: <b>zachodniopomorskie</b>  powiat: <b>szczecinecki</b>  gmina: <b>Szczecinek</b>
			6. Formy ochrony <b>Ochrona ustalona w miejscowym planie zagospodarowania przestrzennego</b>
			7. Opracowanie karty (autor, data i podpis)  <b>Kamila Gwiazda</b> <b>2017 r.</b>

GEZ	KARTA ADRESOWA ZABYTKU NIERUCHOMEGO		3. Miejscowość <b>Tarnina</b>
1. Nazwa <b>MŁYN</b>	2. Czas powstania <b>ok. 1910r.</b>		
3. Fotografia z opisem wskazującym orientację albo mapa z zaznaczonym stanowiskiem archeologicznym			4. Adres <b>Tarnina</b>
			5. Przynależność administracyjna  województwo: <b>zachodniopomorskie</b>  powiat: <b>szczecinecki</b>  gmina: <b>Szczecinek</b>
			6. Formy ochrony Ochrona ustalona w miejscowym planie zagospodarowania przestrzennego
			7. Opracowanie karty (autor, data i podpis)  <b>Kamila Gwiazda</b> <b>2017 r.</b>


GEZ	KARTA ADRESOWA ZABYTKU NIERUCHOMEGO		3. Miejscowość <b>Trzebiechowo</b>
1. Nazwa <b>SPICHLERZ FOLWARCZNY</b>	2. Czas powstania <b>ok. 1874r.</b>		
3. Fotografia z opisem wskazującym orientację albo mapa z zaznaczonym stanowiskiem archeologicznym			4. Adres <b>Trzebiechowo</b>
			5. Przynależność administracyjna
			województwo: <b>zachodniopomorskie</b>  powiat: <b>szczecinecki</b>  gmina: <b>Szczecinek</b>
7. Opracowanie karty (autor, data i podpis)			6. Formy ochrony Ochrona ustalona w miejscowym planie zagospodarowania przestrzennego
			Kamila Gwiazda 2017 r.

<b>GEZ</b>	<b>KARTA ADRESOWA ZABYTKU NIERUCHOMEGO</b>		3. Miejscowość <b>Trzebiechowo</b>
1. Nazwa <b>KUŹNIA FOLWARCZNA</b>		2. Czas powstania <b>XIX/XXw.</b>	
3. Fotografia z opisem wskazującym orientację albo mapa z zaznaczonym stanowiskiem archeologicznym			4. Adres <b>Trzebiechowo</b>
			5. Przynależność administracyjna  województwo: <b>zachodniopomorskie</b>  powiat: <b>szczecinecki</b>  gmina: <b>Szczecinek</b>
			6. Formy ochrony <b>Ochrona ustalona w miejscowym planie zagospodarowania przestrzennego</b>
			7. Opracowanie karty (autor, data i podpis)  <b>Kamila Gwiazda</b> <b>2017 r.</b>




<b>GEZ</b>	<b>KARTA ADRESOWA ZABYTKU NIERUCHOMEGO</b>		3. Miejscowość <b>Trzebiechowo</b>
1. Nazwa <b>MAGAZYN FOLWARCZNY</b>		2. Czas powstania <b>pocz. XXw.</b>	
3. Fotografia z opisem wskazującym orientację albo mapa z zaznaczonym stanowiskiem archeologicznym			4. Adres <b>Trzebiechowo</b>
			5. Przynależność administracyjna  województwo: <b>zachodniopomorskie</b>  powiat: <b>szczecinecki</b>  gmina: <b>Szczecinek</b>
			6. Formy ochrony <b>Ochrona ustalona w miejscowym planie zagospodarowania przestrzennego</b>
			7. Opracowanie karty (autor, data i podpis)  <b>Kamila Gwiazda</b> <b>2017 r.</b>


<b>GEZ</b>	<b>KARTA ADRESOWA ZABYTKU NIERUCHOMEGO</b>		3. Miejscowość <b>Trzebiechowo</b>
1. Nazwa <b>MIEŻA TRAF0</b>		2. Czas powstania <b>ok. 1925r.</b>	
3. Fotografia z opisem wskazującym orientację albo mapa z zaznaczonym stanowiskiem archeologicznym			4. Adres <b>Trzebiechowo</b>
			5. Przynależność administracyjna  województwo: <b>zachodniopomorskie</b>  powiat: <b>szczecinecki</b>  gmina: <b>Szczecinek</b>
			6. Formy ochrony <b>Ochrona ustalona w miejscowym planie zagospodarowania przestrzennego</b>
			7. Opracowanie karty (autor, data i podpis)  <b>Kamila Gwiazda</b> <b>2017 r.</b>

GEZ	KARTA ADRESOWA ZABYTKU NIERUCHOMEGO		3. Miejscowość <b>Turowo</b>
1. Nazwa <b>OBORA</b>	2. Czas powstania <b>pocz. XXw.</b>		
3. Fotografia z opisem wskazującym orientację albo mapa z zaznaczonym stanowiskiem archeologicznym			4. Adres <b>Turowo 10</b>
			5. Przynależność administracyjna  województwo: <b>zachodniopomorskie</b>  powiat: <b>szczecinecki</b>  gmina: <b>Szczecinek</b>
			6. Formy ochrony Ochrona ustalona w miejscowym planie zagospodarowania przestrzennego
			7. Opracowanie karty (autor, data i podpis)  <b>Kamila Gwiazda</b> <b>2017 r.</b>

GEZ	KARTA ADRESOWA ZABYTKU NIERUCHOMEGO		3. Miejscowość <b>Turowo</b>
1. Nazwa <b>STAJNIA</b>	2. Czas powstania <b>pocz. XXw.</b>		
3. Fotografia z opisem wskazującym orientację albo mapa z zaznaczonym stanowiskiem archeologicznym			4. Adres <b>Turowo 19</b>
			5. Przynależność administracyjna
			województwo: <b>zachodniopomorskie</b>  powiat: <b>szczecinecki</b>  gmina: <b>Szczecinek</b>
7. Opracowanie karty (autor, data i podpis)			6. Formy ochrony Ochrona ustalona w miejscowym planie zagospodarowania przestrzennego
			Kamila Gwiazda 2017 r.


GEZ	KARTA ADRESOWA ZABYTKU NIERUCHOMEGO		3. Miejscowość <b>Turowo</b>
1. Nazwa <b>DOM</b>	2. Czas powstania <b>k. XIXw.</b>		
3. Fotografia z opisem wskazującym orientację albo mapa z zaznaczonym stanowiskiem archeologicznym			4. Adres <b>Turowo 37</b>
			5. Przynależność administracyjna  województwo: <b>zachodniopomorskie</b>  powiat: <b>szczecinecki</b>  gmina: <b>Szczecinek</b>
			6. Formy ochrony Ochrona ustalona w miejscowym planie zagospodarowania przestrzennego
			7. Opracowanie karty (autor, data i podpis)  <b>Kamila Gwiazda</b> <b>2017 r.</b>

GEZ	KARTA ADRESOWA ZABYTKU NIERUCHOMEGO		3. Miejscowość <b>Turowo</b>
1. Nazwa <b>NOZOWNIA</b>	2. Czas powstania <b>2 poł. XIXw.</b>		
3. Fotografia z opisem wskazującym orientację albo mapa z zaznaczonym stanowiskiem archeologicznym			4. Adres <b>Turowo 43</b>
			5. Przynależność administracyjna  województwo: <b>zachodniopomorskie</b>  powiat: <b>szczecinecki</b>  gmina: <b>Szczecinek</b>
			6. Formy ochrony Ochrona ustalona w miejscowym planie zagospodarowania przestrzennego
			7. Opracowanie karty (autor, data i podpis)  Kamila Gwiazda 2017 r.


GEZ	KARTA ADRESOWA ZABYTKU NIERUCHOMEGO		3. Miejscowość <b>Turowo</b>
1. Nazwa <b>DOM</b>	2. Czas powstania <b>2 poł. XIXw.</b>		
3. Fotografia z opisem wskazującym orientację albo mapa z zaznaczonym stanowiskiem archeologicznym  			4. Adres <b>Turowo 48</b>
			5. Przynależność administracyjna  województwo: <b>zachodniopomorskie</b>  powiat: <b>szczecinecki</b>  gmina: <b>Szczecinek</b>
			6. Formy ochrony <b>Ochrona ustalona w miejscowym planie zagospodarowania przestrzennego</b>
			7. Opracowanie karty (autor, data i podpis)  <b>Kamila Gwiazda 2017 r.</b>


GEZ	KARTA ADRESOWA ZABYTKU NIERUCHOMEGO		3. Miejscowość <b>Turowo</b>
1. Nazwa <b>STODOŁA</b>	2. Czas powstania <b>ok. 1930r.</b>		
<p>3. Fotografia z opisem wskazującym orientację albo mapa z zaznaczonym stanowiskiem archeologicznym</p> 			<p>4. Adres <b>Turowo 66</b></p> <hr/> <p>5. Przynależność administracyjna</p> <p>województwo: <b>zachodniopomorskie</b></p> <p>powiat: <b>szczecinecki</b></p> <p>gmina: <b>Szczecinek</b></p> <hr/> <p>6. Formy ochrony Ochrona ustalona w miejscowym planie zagospodarowania przestrzennego</p>
			<p>7. Opracowanie karty (autor, data i podpis)</p> <p><b>Kamila Gwiazda</b> 2017 r.</p>




GEZ	KARTA ADRESOWA ZABYTKU NIERUCHOMEGO		3. Miejscowość <b>Turowo</b>
1. Nazwa <b>OBORA</b>	2. Czas powstania <b>1939r.</b>		
3. Fotografia z opisem wskazującym orientację albo mapa z zaznaczonym stanowiskiem archeologicznym			4. Adres <b>Turowo 89</b>
			5. Przynależność administracyjna  województwo: <b>zachodniopomorskie</b>  powiat: <b>szczecinecki</b>  gmina: <b>Szczecinek</b>
			6. Formy ochrony Ochrona ustalona w miejscowym planie zagospodarowania przestrzennego
			7. Opracowanie karty (autor, data i podpis)  Kamila Gwiazda 2017 r.


GEZ	KARTA ADRESOWA ZABYTKU NIERUCHOMEGO		3. Miejscowość <b>Turowo</b>		
1. Nazwa <b>DOM</b>	2. Czas powstania <b>ok. 1930r.</b>				
3. Fotografia z opisem wskazującym orientację albo mapa z zaznaczonym stanowiskiem archeologicznym  			4. Adres <b>Turowo 93</b>		
			5. Przynależność administracyjna  województwo: <b>zachodniopomorskie</b>  powiat: <b>szczecinecki</b>  gmina: <b>Szczecinek</b>		
			6. Formy ochrony Ochrona ustalona w miejscowym planie zagospodarowania przestrzennego		
			7. Opracowanie karty (autor, data i podpis)  <b>Kamila Gwiazda</b> <b>2017 r.</b>		


GEZ	KARTA ADRESOWA ZABYTKU NIERUCHOMEGO		3. Miejscowość <b>Turowo</b>
1. Nazwa <b>DREWUTNIA</b>	2. Czas powstania <b>ok. 1930r.</b>		
3. Fotografia z opisem wskazującym orientację albo mapa z zaznaczonym stanowiskiem archeologicznym			4. Adres <b>Turowo 93</b>
			5. Przynależność administracyjna  województwo: <b>zachodniopomorskie</b>  powiat: <b>szczecinecki</b>  gmina: <b>Szczecinek</b>
			6. Formy ochrony Ochrona ustalona w miejscowym planie zagospodarowania przestrzennego
			7. Opracowanie karty (autor, data i podpis)  <b>Kamila Gwiazda</b> <b>2017 r.</b>

GEZ	KARTA ADRESOWA ZABYTKU NIERUCHOMEGO		3. Miejscowość <b>Wierzchowo</b>
1. Nazwa <b>MAGAZYN FOLWARCZNY</b>	2. Czas powstania <b>pocz. XXw.</b>		
3. Fotografia z opisem wskazującym orientację albo mapa z zaznaczonym stanowiskiem archeologicznym			4. Adres <b>Wierzchowo</b>
			5. Przynależność administracyjna  województwo: <b>zachodniopomorskie</b>  powiat: <b>szczecinecki</b>  gmina: <b>Szczecinek</b>
			6. Formy ochrony Ochrona ustalona w miejscowym planie zagospodarowania przestrzennego
			7. Opracowanie karty (autor, data i podpis)  Kamila Gwiazda 2017 r.


GEZ	KARTA ADRESOWA ZABYTKU NIERUCHOMEGO		3. Miejscowość <b>Wierzchowo</b>
1. Nazwa <b>DOBORA FOLWARCZNA</b>	2. Czas powstania <b>k. XIX w.</b>		
<div data-bbox="405 525 1397 1273" data-label="Image"> </div>			4. Adres <b>Wierzchowo</b>
			5. Przynależność administracyjna  województwo: <b>zachodniopomorskie</b>  powiat: <b>szczecinecki</b>  gmina: <b>Szczecinek</b>
			6. Formy ochrony Ochrona ustalona w miejscowym planie zagospodarowania przestrzennego
			7. Opracowanie karty (autor, data i podpis)  <b>Kamila Gwiazda</b> <b>2017 r.</b>

GEZ	KARTA ADRESOWA ZABYTKU NIERUCHOMEGO		3. Miejscowość <b>Wierzchowo</b>
1. Nazwa <b>CHLEW</b>	2. Czas powstania <b>ok. 1930r.</b>		
3. Fotografia z opisem wskazującym orientację albo mapa z zaznaczonym stanowiskiem archeologicznym			4. Adres <b>Wierzchowo</b>
			5. Przynależność administracyjna  województwo: <b>zachodniopomorskie</b>  powiat: <b>szczecinecki</b>  gmina: <b>Szczecinek</b>
			6. Formy ochrony Ochrona ustalona w miejscowym planie zagospodarowania przestrzennego
			7. Opracowanie karty (autor, data i podpis)  Kamila Gwiazda 2017 r.

GEZ	KARTA ADRESOWA ZABYTKU NIERUCHOMEGO		3. Miejscowość <b>Wierzchowo</b>
1. Nazwa <b>MIEŻA TRAFO</b>	2. Czas powstania <b>ok. 1935r.</b>		
3. Fotografia z opisem wskazującym orientację albo mapa z zaznaczonym stanowiskiem archeologicznym			4. Adres <b>Wierzchowo k.1</b>
			5. Przynależność administracyjna  województwo: <b>zachodniopomorskie</b>  powiat: <b>szczecinecki</b>  gmina: <b>Szczecinek</b>
			6. Formy ochrony Ochrona ustalona w miejscowym planie zagospodarowania przestrzennego
			7. Opracowanie karty (autor, data i podpis)  <b>Kamila Gwiazda</b> <b>2017 r.</b>

GEZ	KARTA ADRESOWA ZABYTKU NIERUCHOMEGO		3. Miejscowość <b>Wierzchowo</b>
1. Nazwa <b>OBORA</b>	2. Czas powstania <b>1938r.</b>		
3. Fotografia z opisem wskazującym orientację albo mapa z zaznaczonym stanowiskiem archeologicznym			4. Adres <b>Wierzchowo 4</b>
			5. Przynależność administracyjna  województwo: <b>zachodniopomorskie</b>  powiat: <b>szczecinecki</b>  gmina: <b>Szczecinek</b>
			6. Formy ochrony Ochrona ustalona w miejscowym planie zagospodarowania przestrzennego
			7. Opracowanie karty (autor, data i podpis)  <b>Kamila Gwiazda</b> <b>2017 r.</b>




GEZ	KARTA ADRESOWA ZABYTKU NIERUCHOMEGO		3. Miejscowość <b>Wierzchowo</b>
1. Nazwa <b>STODOŁA</b>	2. Czas powstania <b>1938r.</b>		
3. Fotografia z opisem wskazującym orientację albo mapa z zaznaczonym stanowiskiem archeologicznym			4. Adres <b>Wierzchowo 4</b>
			5. Przynależność administracyjna  województwo: <b>zachodniopomorskie</b>  powiat: <b>szczecinecki</b>  gmina: <b>Szczecinek</b>
			6. Formy ochrony Ochrona ustalona w miejscowym planie zagospodarowania przestrzennego
			7. Opracowanie karty (autor, data i podpis)  Kamila Gwiazda 2017 r.

GEZ	KARTA ADRESOWA ZABYTKU NIERUCHOMEGO		3. Miejscowość <b>Wierzchowo</b>
1. Nazwa <b>OBORA</b>	2. Czas powstania <b>1938r.</b>		
3. Fotografia z opisem wskazującym orientację albo mapa z zaznaczonym stanowiskiem archeologicznym			4. Adres <b>Wierzchowo 5</b>
			5. Przynależność administracyjna  województwo: <b>zachodniopomorskie</b>  powiat: <b>szczecinecki</b>  gmina: <b>Szczecinek</b>
			6. Formy ochrony Ochrona ustalona w miejscowym planie zagospodarowania przestrzennego
			7. Opracowanie karty (autor, data i podpis)  Kamila Gwiazda 2017 r.

GEZ	KARTA ADRESOWA ZABYTKU NIERUCHOMEGO		3. Miejscowość <b>Wierzchowo</b>
1. Nazwa <b>STODOŁA</b>	2. Czas powstania <b>1938r.</b>		
<div data-bbox="416 528 1406 1278" data-label="Image"> </div>			4. Adres <b>Wierzchowo 6</b>
			5. Przynależność administracyjna  województwo: <b>zachodniopomorskie</b>  powiat: <b>szczecinecki</b>  gmina: <b>Szczecinek</b>
			6. Formy ochrony Ochrona ustalona w miejscowym planie zagospodarowania przestrzennego
			7. Opracowanie karty (autor, data i podpis)  <b>Kamila Gwiazda</b> <b>2017 r.</b>

<b>GEZ</b>	<b>KARTA ADRESOWA ZABYTKU NIERUCHOMEGO</b>		3. Miejscowość <b>Wierzchowo</b>
1. Nazwa <b>STODOŁA</b>	2. Czas powstania <b>1938r.</b>		
3. Fotografia z opisem wskazującym orientację albo mapa z zaznaczonym stanowiskiem archeologicznym			4. Adres <b>Wierzchowo 7</b>
			5. Przynależność administracyjna  województwo: <b>zachodniopomorskie</b>  powiat: <b>szczecinecki</b>  gmina: <b>Szczecinek</b>
			6. Formy ochrony Ochrona ustalona w miejscowym planie zagospodarowania przestrzennego
			7. Opracowanie karty (autor, data i podpis)  Kamila Gwiazda 2017 r.

<b>GEZ</b>	<b>KARTA ADRESOWA ZABYTKU NIERUCHOMEGO</b>		3. Miejscowość <b>Wierzchowo</b>
1. Nazwa <b>OBORA</b>		2. Czas powstania <b>1938r.</b>	
3. Fotografia z opisem wskazującym orientację albo mapa z zaznaczonym stanowiskiem archeologicznym			4. Adres <b>Wierzchowo 8</b>
			5. Przynależność administracyjna
			województwo: <b>zachodniopomorskie</b>  powiat: <b>szczecinecki</b>  gmina: <b>Szczecinek</b>
			6. Formy ochrony Ochrona ustalona w miejscowym planie zagospodarowania przestrzennego
			7. Opracowanie karty (autor, data i podpis)  Kamila Gwiazda 2017 r.

<b>GEZ</b>	<b>KARTA ADRESOWA ZABYTKU NIERUCHOMEGO</b>		3. Miejscowość <b>Wierzchowo</b>
1. Nazwa <b>STODOŁA</b>	2. Czas powstania <b>1938r.</b>		
3. Fotografia z opisem wskazującym orientację albo mapa z zaznaczonym stanowiskiem archeologicznym			4. Adres <b>Wierzchowo 8</b>
			5. Przynależność administracyjna  województwo: <b>zachodniopomorskie</b>  powiat: <b>szczecinecki</b>  gmina: <b>Szczecinek</b>
			6. Formy ochrony Ochrona ustalona w miejscowym planie zagospodarowania przestrzennego
			7. Opracowanie karty (autor, data i podpis)  Kamila Gwiazda 2017 r.


GEZ	KARTA ADRESOWA ZABYTKU NIERUCHOMEGO		3. Miejscowość <b>Wierzchowo</b>
1. Nazwa <b>OBORA</b>	2. Czas powstania <b>1938r.</b>		
3. Fotografia z opisem wskazującym orientację albo mapa z zaznaczonym stanowiskiem archeologicznym			4. Adres <b>Wierzchowo 9</b>
			5. Przynależność administracyjna  województwo: <b>zachodniopomorskie</b>  powiat: <b>szczecinecki</b>  gmina: <b>Szczecinek</b>
			6. Formy ochrony Ochrona ustalona w miejscowym planie zagospodarowania przestrzennego
			7. Opracowanie karty (autor, data i podpis)  Kamila Gwiazda 2017 r.

GEZ	KARTA ADRESOWA ZABYTKU NIERUCHOMEGO		3. Miejscowość <b>Wierzchowo</b>
1. Nazwa <b>STODOŁA</b>	2. Czas powstania <b>1938r.</b>		
3. Fotografia z opisem wskazującym orientację albo mapa z zaznaczonym stanowiskiem archeologicznym			4. Adres <b>Wierzchowo 9</b>
			5. Przynależność administracyjna  województwo: <b>zachodniopomorskie</b>  powiat: <b>szczecinecki</b>  gmina: <b>Szczecinek</b>
			6. Formy ochrony Ochrona ustalona w miejscowym planie zagospodarowania przestrzennego
			7. Opracowanie karty (autor, data i podpis)  Kamila Gwiazda 2017 r.




<b>GEZ</b>	<b>KARTA ADRESOWA ZABYTKU NIERUCHOMEGO</b>		3. Miejscowość <b>Wierzchowo</b>
1. Nazwa <b>STODOŁA</b>		2. Czas powstania <b>pocz. XXw.</b>	
3. Fotografia z opisem wskazującym orientację albo mapa z zaznaczonym stanowiskiem archeologicznym			4. Adres <b>Wierzchowo 33</b>
			5. Przynależność administracyjna
			województwo: <b>zachodniopomorskie</b>  powiat: <b>szczecinecki</b>  gmina: <b>Szczecinek</b>
			6. Formy ochrony Ochrona ustalona w miejscowym planie zagospodarowania przestrzennego
			7. Opracowanie karty (autor, data i podpis)
			Kamila Gwiazda 2017 r.

GEZ	KARTA ADRESOWA ZABYTKU NIERUCHOMEGO		3. Miejscowość <b>Wierzchowo</b>
1. Nazwa <b>OBORA</b>	2. Czas powstania <b>pocz. XXw.</b>		
3. Fotografia z opisem wskazującym orientację albo mapa z zaznaczonym stanowiskiem archeologicznym			4. Adres <b>Wierzchowo 33</b>
			5. Przynależność administracyjna  województwo: <b>zachodniopomorskie</b>  powiat: <b>szczecinecki</b>  gmina: <b>Szczecinek</b>
			6. Formy ochrony <b>Ochrona ustalona w miejscowym planie zagospodarowania przestrzennego</b>
			7. Opracowanie karty (autor, data i podpis)  <b>Kamila Gwiazda</b> <b>2017 r.</b>


<b>GEZ</b>	<b>KARTA ADRESOWA ZABYTKU NIERUCHOMEGO</b>		3. Miejscowość <b>Wilcze Laski</b>
1. Nazwa <b>OBORA</b>	2. Czas powstania <b>1911r.</b>		4. Adres <b>Wilcze Laski 2</b>
<p>3. Fotografia z opisem wskazującym orientację albo mapa z zaznaczonym stanowiskiem archeologicznym</p> 			5. Przynależność administracyjna  województwo: <b>zachodniopomorskie</b>  powiat: <b>szczecinecki</b>  gmina: <b>Szczecinek</b>
			6. Formy ochrony Ochrona ustalona w miejscowym planie zagospodarowania przestrzennego
			7. Opracowanie karty (autor, data i podpis)  Kamila Gwiazda 2017 r.

<b>GEZ</b>	<b>KARTA ADRESOWA ZABYTKU NIERUCHOMEGO</b>		3. Miejscowość <b>Wilcze Laski</b>
1. Nazwa <b>STODOŁA</b>		2. Czas powstania <b>1910r.</b>	
3. Fotografia z opisem wskazującym orientację albo mapa z zaznaczonym stanowiskiem archeologicznym			4. Adres <b>Wilcze Laski 2</b>
			5. Przynależność administracyjna  województwo: <b>zachodniopomorskie</b>  powiat: <b>szczecinecki</b>  gmina: <b>Szczecinek</b>
			6. Formy ochrony Ochrona ustalona w miejscowym planie zagospodarowania przestrzennego
			7. Opracowanie karty (autor, data i podpis)  Kamila Gwiazda 2017 r.


<b>GEZ</b>	<b>KARTA ADRESOWA ZABYTKU NIERUCHOMEGO</b>		3. Miejscowość <b>Wilcze Laski</b>
1. Nazwa <b>OBORA</b>		2. Czas powstania <b>1925r.</b>	
3. Fotografia z opisem wskazującym orientację albo mapa z zaznaczonym stanowiskiem archeologicznym			4. Adres <b>Wilcze Laski 11</b>
			5. Przynależność administracyjna
			województwo: <b>zachodniopomorskie</b>  powiat: <b>szczecinecki</b>  gmina: <b>Szczecinek</b>
			6. Formy ochrony Ochrona ustalona w miejscowym planie zagospodarowania przestrzennego
			7. Opracowanie karty (autor, data i podpis)  Kamila Gwiazda 2017 r.

GEZ	KARTA ADRESOWA ZABYTKU NIERUCHOMEGO		3. Miejscowość <b>Wilcze Laski</b>
1. Nazwa <b>STODOŁA</b>	2. Czas powstania <b>1925r.</b>		
3. Fotografia z opisem wskazującym orientację albo mapa z zaznaczonym stanowiskiem archeologicznym			4. Adres <b>Wilcze Laski 11</b>
			5. Przynależność administracyjna  województwo: <b>zachodniopomorskie</b>  powiat: <b>szczecinecki</b>  gmina: <b>Szczecinek</b>
			6. Formy ochrony Ochrona ustalona w miejscowym planie zagospodarowania przestrzennego
			7. Opracowanie karty (autor, data i podpis)  Kamila Gwiazda 2017 r.


GEZ	KARTA ADRESOWA ZABYTKU NIERUCHOMEGO		3. Miejscowość <b>Wilcze Laski</b>
1. Nazwa <b>OBORA</b>	2. Czas powstania <b>1923r.</b>		
3. Fotografia z opisem wskazującym orientację albo mapa z zaznaczonym stanowiskiem archeologicznym			4. Adres <b>Wilcze Laski 30</b>
			5. Przynależność administracyjna  województwo: <b>zachodniopomorskie</b>  powiat: <b>szczecinecki</b>  gmina: <b>Szczecinek</b>
			6. Formy ochrony Ochrona ustalona w miejscowym planie zagospodarowania przestrzennego
			7. Opracowanie karty (autor, data i podpis)  Kamila Gwiazda 2017 r.

GEZ	KARTA ADRESOWA ZABYTKU NIERUCHOMEGO		3. Miejscowość <b>Wilcze Laski</b>
1. Nazwa <b>CHAŁUPA</b>	2. Czas powstania <b>k. XIXw.</b>		
3. Fotografia z opisem wskazującym orientację albo mapa z zaznaczonym stanowiskiem archeologicznym			4. Adres <b>Wilcze Laski 31</b>
			5. Przynależność administracyjna  województwo: <b>zachodniopomorskie</b>  powiat: <b>szczecinecki</b>  gmina: <b>Szczecinek</b>
			6. Formy ochrony Ochrona ustalona w miejscowym planie zagospodarowania przestrzennego
			7. Opracowanie karty (autor, data i podpis)  Kamila Gwiazda 2017 r.



<b>GEZ</b>	<b>KARTA ADRESOWA ZABYTKU NIERUCHOMEGO</b>		3. Miejscowość <b>Wilcze Laski</b>
1. Nazwa <b>STODOŁA</b>	2. Czas powstania <b>pocz. XX w.</b>		
3. Fotografia z opisem wskazującym orientację albo mapa z zaznaczonym stanowiskiem archeologicznym			4. Adres <b>Wilcze Laski 46</b>
			5. Przynależność administracyjna
			województwo: <b>zachodniopomorskie</b>  powiat: <b>szczecinecki</b>  gmina: <b>Szczecinek</b>
			6. Formy ochrony <b>Ochrona ustalona w miejscowym planie zagospodarowania przestrzennego</b>
			7. Opracowanie karty (autor, data i podpis)  <b>Kamila Gwiazda</b> <b>2017 r.</b>


GEZ	KARTA ADRESOWA ZABYTKU NIERUCHOMEGO		3. Miejscowość <b>Wilcze Laski</b>
1. Nazwa <b>OBORA</b>	2. Czas powstania <b>1926r.</b>		
3. Fotografia z opisem wskazującym orientację albo mapa z zaznaczonym stanowiskiem archeologicznym  			4. Adres <b>Wilcze Laski 52</b>
			5. Przynależność administracyjna  województwo: <b>zachodniopomorskie</b>  powiat: <b>szczecinecki</b>  gmina: <b>Szczecinek</b>
			6. Formy ochrony Ochrona ustalona w miejscowym planie zagospodarowania przestrzennego
			7. Opracowanie karty (autor, data i podpis)  <b>Kamila Gwiazda</b> <b>2017 r.</b>

GEZ	KARTA ADRESOWA ZABYTKU NIERUCHOMEGO		3. Miejscowość <b>Żółtnica</b>
1. Nazwa <b>DOM</b>	2. Czas powstania <b>k. XIXw.</b>		
3. Fotografia z opisem wskazującym orientację albo mapa z zaznaczonym stanowiskiem archeologicznym			4. Adres <b>Żółtnica, ul. Drawieńska 1</b>
			5. Przynależność administracyjna  województwo: <b>zachodniopomorskie</b>  powiat: <b>szczecinecki</b>  gmina: <b>Szczecinek</b>
			6. Formy ochrony Ochrona ustalona w miejscowym planie zagospodarowania przestrzennego
			7. Opracowanie karty (autor, data i podpis)  Kamila Gwiazda 2017 r.

GEZ	KARTA ADRESOWA ZABYTKU NIERUCHOMEGO		3. Miejscowość <b>Żółtnica</b>
1. Nazwa <b>DOM</b>	2. Czas powstania <b>k. XIXw.</b>		
3. Fotografia z opisem wskazującym orientację albo mapa z zaznaczonym stanowiskiem archeologicznym			4. Adres <b>Żółtnica, ul. Drawieńska 11</b>
			5. Przynależność administracyjna  województwo: <b>zachodniopomorskie</b>  powiat: <b>szczecinecki</b>  gmina: <b>Szczecinek</b>
			6. Formy ochrony Ochrona ustalona w miejscowym planie zagospodarowania przestrzennego
			7. Opracowanie karty (autor, data i podpis)  Kamila Gwiazda 2017 r.


GEZ	KARTA ADRESOWA ZABYTKU NIERUCHOMEGO		3. Miejscowość <b>Żółtnica</b>
1. Nazwa <b>DOM</b>	2. Czas powstania <b>ok. 1930r.</b>		
3. Fotografia z opisem wskazującym orientację albo mapa z zaznaczonym stanowiskiem archeologicznym			4. Adres <b>Żółtnica, ul. Drawieńska 13</b>
			5. Przynależność administracyjna  województwo: <b>zachodniopomorskie</b>  powiat: <b>szczecinecki</b>  gmina: <b>Szczecinek</b>
			6. Formy ochrony Ochrona ustalona w miejscowym planie zagospodarowania przestrzennego
			7. Opracowanie karty (autor, data i podpis)  <b>Kamila Gwiazda</b> <b>2017 r.</b>


GEZ	KARTA ADRESOWA ZABYTKU NIERUCHOMEGO		3. Miejscowość <b>Żółtnica</b>
1. Nazwa <b>DOM</b>	2. Czas powstania <b>ok. 1930r.</b>		
3. Fotografia z opisem wskazującym orientację albo mapa z zaznaczonym stanowiskiem archeologicznym			4. Adres <b>Żółtnica, ul. Drawieńska 19</b>
			5. Przynależność administracyjna
			województwo: <b>zachodniopomorskie</b>
			powiat: <b>szczecinecki</b>
			gmina: <b>Szczecinek</b>
6. Formy ochrony			Ochrona ustalona w miejscowym planie zagospodarowania przestrzennego
7. Opracowanie karty (autor, data i podpis)			Kamila Gwiazda 2017 r.


GEZ	KARTA ADRESOWA ZABYTKU NIERUCHOMEGO		3. Miejscowość <b>Żółtnica</b>
1. Nazwa <b>OBORA</b>	2. Czas powstania <b>3 ćw. XIXw.</b>		
3. Fotografia z opisem wskazującym orientację albo mapa z zaznaczonym stanowiskiem archeologicznym			4. Adres <b>Żółtnica, ul. Drawieńska 19</b>
			5. Przynależność administracyjna  województwo: <b>zachodniopomorskie</b>  powiat: <b>szczecinecki</b>  gmina: <b>Szczecinek</b>
			6. Formy ochrony Ochrona ustalona w miejscowym planie zagospodarowania przestrzennego
			7. Opracowanie karty (autor, data i podpis)  <b>Kamila Gwiazda</b> <b>2017 r.</b>


GEZ	KARTA ADRESOWA ZABYTKU NIERUCHOMEGO		3. Miejscowość <b>Żółtnica</b>
1. Nazwa <b>DOM</b>	2. Czas powstania <b>k. XIXw.</b>		
3. Fotografia z opisem wskazującym orientację albo mapa z zaznaczonym stanowiskiem archeologicznym			4. Adres <b>Żółtnica, ul. Kościelna 1</b>
			5. Przynależność administracyjna  województwo: <b>zachodniopomorskie</b>  powiat: <b>szczecinecki</b>  gmina: <b>Szczecinek</b>
			6. Formy ochrony Ochrona ustalona w miejscowym planie zagospodarowania przestrzennego
			7. Opracowanie karty (autor, data i podpis)  Kamila Gwiazda 2017 r.




GEZ	KARTA ADRESOWA ZABYTKU NIERUCHOMEGO		3. Miejscowość <b>Żółtnica</b>
1. Nazwa <b>DOM</b>	2. Czas powstania <b>k. XIXw.</b>		
3. Fotografia z opisem wskazującym orientację albo mapa z zaznaczonym stanowiskiem archeologicznym			4. Adres <b>Żółtnica, ul. Kościelna 15</b>
			5. Przynależność administracyjna  województwo: <b>zachodniopomorskie</b>  powiat: <b>szczecinecki</b>  gmina: <b>Szczecinek</b>
			6. Formy ochrony Ochrona ustalona w miejscowym planie zagospodarowania przestrzennego
			7. Opracowanie karty (autor, data i podpis)  Kamila Gwiazda 2017 r.

GEZ	KARTA ADRESOWA ZABYTKU NIERUCHOMEGO		3. Miejscowość <b>Żółtnica</b>
1. Nazwa <b>CHLEW</b>	2. Czas powstania <b>ok. 1930r.</b>		
3. Fotografia z opisem wskazującym orientację albo mapa z zaznaczonym stanowiskiem archeologicznym			4. Adres <b>Żółtnica, ul. Nowodworska 3</b>
			5. Przynależność administracyjna  województwo: <b>zachodniopomorskie</b>  powiat: <b>szczecinecki</b>  gmina: <b>Szczecinek</b>
			6. Formy ochrony Ochrona ustalona w miejscowym planie zagospodarowania przestrzennego
			7. Opracowanie karty (autor, data i podpis)  Kamila Gwiazda 2017 r.

GEZ	KARTA ADRESOWA ZABYTKU NIERUCHOMEGO		3. Miejscowość <b>Żółtnica</b>
1. Nazwa <b>OBORA</b>	2. Czas powstania <b>ok. 1930r.</b>		
3. Fotografia z opisem wskazującym orientację albo mapa z zaznaczonym stanowiskiem archeologicznym			4. Adres <b>Żółtnica, ul. Nowodworska 7</b>
			5. Przynależność administracyjna  województwo: <b>zachodniopomorskie</b>  powiat: <b>szczecinecki</b>  gmina: <b>Szczecinek</b>
			6. Formy ochrony Ochrona ustalona w miejscowym planie zagospodarowania przestrzennego
			7. Opracowanie karty (autor, data i podpis)  <b>Kamila Gwiazda</b> <b>2017 r.</b>

GEZ	KARTA ADRESOWA ZABYTKU NIERUCHOMEGO		3. Miejscowość <b>Żółtnica</b>
1. Nazwa <b>OBORA</b>	2. Czas powstania <b>ok. 1925r.</b>		
3. Fotografia z opisem wskazującym orientację albo mapa z zaznaczonym stanowiskiem archeologicznym			4. Adres <b>Żółtnica, ul. Nowodworska 14</b>
			5. Przynależność administracyjna  województwo: <b>zachodniopomorskie</b>  powiat: <b>szczecinecki</b>  gmina: <b>Szczecinek</b>
			6. Formy ochrony Ochrona ustalona w miejscowym planie zagospodarowania przestrzennego
			7. Opracowanie karty (autor, data i podpis)  <b>Kamila Gwiazda</b> <b>2017 r.</b>

GEZ	KARTA ADRESOWA ZABYTKU NIERUCHOMEGO		3. Miejscowość <b>Żółtnica</b>
1. Nazwa <b>STODOŁA</b>	2. Czas powstania <b>ok. 1925r.</b>		
3. Fotografia z opisem wskazującym orientację albo mapa z zaznaczonym stanowiskiem archeologicznym			4. Adres <b>Żółtnica, ul. Parkowa 3</b>
			5. Przynależność administracyjna  województwo: <b>zachodniopomorskie</b>  powiat: <b>szczecinecki</b>  gmina: <b>Szczecinek</b>
			6. Formy ochrony Ochrona ustalona w miejscowym planie zagospodarowania przestrzennego
			7. Opracowanie karty (autor, data i podpis)  <b>Kamila Gwiazda</b> <b>2017 r.</b>

GEZ	KARTA ADRESOWA ZABYTKU NIERUCHOMEGO		3. Miejscowość <b>Żółtnica</b>
1. Nazwa <b>DOM</b>	2. Czas powstania <b>ok. 1930r.</b>		
3. Fotografia z opisem wskazującym orientację albo mapa z zaznaczonym stanowiskiem archeologicznym			4. Adres <b>Żółtnica, ul. Szczecinecka 13</b>
			5. Przynależność administracyjna  województwo: <b>zachodniopomorskie</b>  powiat: <b>szczecinecki</b>  gmina: <b>Szczecinek</b>
			6. Formy ochrony Ochrona ustalona w miejscowym planie zagospodarowania przestrzennego
			7. Opracowanie karty (autor, data i podpis)  Kamila Gwiazda 2017 r.


GEZ	KARTA ADRESOWA ZABYTKU NIERUCHOMEGO		3. Miejscowość <b>Żółtnica</b>
1. Nazwa <b>DOM</b>	2. Czas powstania <b>ok. 1930r.</b>		
3. Fotografia z opisem wskazującym orientację albo mapa z zaznaczonym stanowiskiem archeologicznym			4. Adres <b>Żółtnica, ul. Szeroka 3</b>
			5. Przynależność administracyjna  województwo: <b>zachodniopomorskie</b>  powiat: <b>szczecinecki</b>  gmina: <b>Szczecinek</b>
			6. Formy ochrony Ochrona ustalona w miejscowym planie zagospodarowania przestrzennego
			7. Opracowanie karty (autor, data i podpis)  <b>Kamila Gwiazda</b> <b>2017 r.</b>


GEZ	KARTA ADRESOWA ZABYTKU NIERUCHOMEGO		3. Miejscowość <b>Żółtnica</b>
1. Nazwa <b>DOM</b>	2. Czas powstania <b>ok. 1930r.</b>		
3. Fotografia z opisem wskazującym orientację albo mapa z zaznaczonym stanowiskiem archeologicznym			4. Adres <b>Żółtnica, ul. Szeroka 4</b>
			5. Przynależność administracyjna  województwo: <b>zachodniopomorskie</b>  powiat: <b>szczecinecki</b>  gmina: <b>Szczecinek</b>
			6. Formy ochrony Ochrona ustalona w miejscowym planie zagospodarowania przestrzennego
			7. Opracowanie karty (autor, data i podpis)  Kamila Gwiazda 2017 r.




<b>GEZ</b>	<b>KARTA ADRESOWA ZABYTKU NIERUCHOMEGO</b>		3. Miejscowość <b>Żółtnica</b>
1. Nazwa <b>SPICHLERZ</b>	2. Czas powstania <b>ok. 1925r.</b>		
3. Fotografia z opisem wskazującym orientację albo mapa z zaznaczonym stanowiskiem archeologicznym			4. Adres <b>Żółtnica, ul. Szkolna 7</b>
			5. Przynależność administracyjna  województwo: <b>zachodniopomorskie</b>  powiat: <b>szczecinecki</b>  gmina: <b>Szczecinek</b>
			6. Formy ochrony Ochrona ustalona w miejscowym planie zagospodarowania przestrzennego
			7. Opracowanie karty (autor, data i podpis)  Kamila Gwiazda 2017 r.


GEZ	KARTA ADRESOWA ZABYTKU NIERUCHOMEGO		3. Miejscowość <b>Żółtnica</b>
1. Nazwa <b>OBORA</b>	2. Czas powstania <b>ok. 1925r.</b>		
3. Fotografia z opisem wskazującym orientację albo mapa z zaznaczonym stanowiskiem archeologicznym			4. Adres <b>Żółtnica, ul. Szkolna 11</b>
			5. Przynależność administracyjna  województwo: <b>zachodniopomorskie</b>  powiat: <b>szczecinecki</b>  gmina: <b>Szczecinek</b>
			6. Formy ochrony Ochrona ustalona w miejscowym planie zagospodarowania przestrzennego
			7. Opracowanie karty (autor, data i podpis)  Kamila Gwiazda 2017 r.


GEZ	KARTA ADRESOWA ZABYTKU NIERUCHOMEGO		3. Miejscowość <b>Żółtnica</b>
1. Nazwa <b>OBORA</b>	2. Czas powstania <b>ok. 1930r.</b>		
3. Fotografia z opisem wskazującym orientację albo mapa z zaznaczonym stanowiskiem archeologicznym			4. Adres <b>Żółtnica, ul. Szkolna 12</b>
			5. Przynależność administracyjna  województwo: <b>zachodniopomorskie</b>  powiat: <b>szczecinecki</b>  gmina: <b>Szczecinek</b>
			6. Formy ochrony Ochrona ustalona w miejscowym planie zagospodarowania przestrzennego
			7. Opracowanie karty (autor, data i podpis)  Kamila Gwiazda 2017 r.

GEZ	KARTA ADRESOWA ZABYTKU NIERUCHOMEGO		3. Miejscowość <b>Żółtnica</b>
1. Nazwa <b>STODOŁA</b>	2. Czas powstania <b>ok. 1930r.</b>		
3. Fotografia z opisem wskazującym orientację albo mapa z zaznaczonym stanowiskiem archeologicznym			4. Adres Żółtnica, ul. Szkolna 12
			5. Przynależność administracyjna  województwo: <b>zachodniopomorskie</b>  powiat: <b>szczecinecki</b>  gmina: <b>Szczecinek</b>
			6. Formy ochrony Ochrona ustalona w miejscowym planie zagospodarowania przestrzennego
			7. Opracowanie karty (autor, data i podpis)  Kamila Gwiazda 2017 r.

GEZ	KARTA ADRESOWA ZABYTKU NIERUCHOMEGO		3. Miejscowość <b>Żółtnica</b>
1. Nazwa <b>DOM</b>	2. Czas powstania <b>ok. 1930r.</b>		
3. Fotografia z opisem wskazującym orientację albo mapa z zaznaczonym stanowiskiem archeologicznym			4. Adres <b>Żółtnica, ul. Zazdrośna 3</b>
			5. Przynależność administracyjna  województwo: <b>zachodniopomorskie</b>  powiat: <b>szczecinecki</b>  gmina: <b>Szczecinek</b>
			6. Formy ochrony Ochrona ustalona w miejscowym planie zagospodarowania przestrzennego
			7. Opracowanie karty (autor, data i podpis)  Kamila Gwiazda 2017 r.

GEZ	KARTA ADRESOWA ZABYTKU NIERUCHOMEGO		3. Miejscowość <b>Żółtnica</b>
1. Nazwa <b>STODOŁA</b>	2. Czas powstania <b>ok. 1930r.</b>		
3. Fotografia z opisem wskazującym orientację albo mapa z zaznaczonym stanowiskiem archeologicznym			4. Adres <b>Żółtnica, ul. Zazdrośna 4</b>
			5. Przynależność administracyjna  województwo: <b>zachodniopomorskie</b>  powiat: <b>szczecinecki</b>  gmina: <b>Szczecinek</b>
			6. Formy ochrony Ochrona ustalona w miejscowym planie zagospodarowania przestrzennego
			7. Opracowanie karty (autor, data i podpis)  Kamila Gwiazda 2017 r.

GEZ	KARTA ADRESOWA ZABYTKU NIERUCHOMEGO		3. Miejscowość <b>Żółtnica</b>
1. Nazwa <b>STODOŁA</b>	2. Czas powstania <b>ok. 1935r.</b>		
3. Fotografia z opisem wskazującym orientację albo mapa z zaznaczonym stanowiskiem archeologicznym			4. Adres <b>Żółtnica, ul. Zazdrośna 5</b>
			5. Przynależność administracyjna  województwo: <b>zachodniopomorskie</b>  powiat: <b>szczecinecki</b>  gmina: <b>Szczecinek</b>
			6. Formy ochrony Ochrona ustalona w miejscowym planie zagospodarowania przestrzennego
			7. Opracowanie karty (autor, data i podpis)  <b>Kamila Gwiazda</b> <b>2017 r.</b>

GEZ	KARTA ADRESOWA ZABYTKU NIERUCHOMEGO		3. Miejscowość <b>Żółtnica</b>
1. Nazwa <b>OBORA</b>	2. Czas powstania <b>ok. 1935r.</b>		
3. Fotografia z opisem wskazującym orientację albo mapa z zaznaczonym stanowiskiem archeologicznym			4. Adres <b>Żółtnica, ul. Zazdrośna 5</b>
			5. Przynależność administracyjna  województwo: <b>zachodniopomorskie</b>  powiat: <b>szczecinecki</b>  gmina: <b>Szczecinek</b>
			6. Formy ochrony Ochrona ustalona w miejscowym planie zagospodarowania przestrzennego
			7. Opracowanie karty (autor, data i podpis)  <b>Kamila Gwiazda</b> <b>2017 r.</b>



