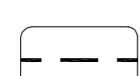
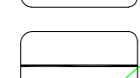
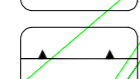
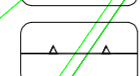




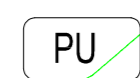
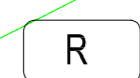


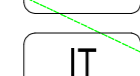

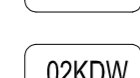

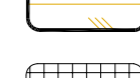

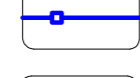

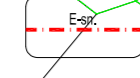


# RYSUNEK MIEJSCOWEGO PLANU ZAGOSPODAROWANIA PRZESTRZENNEGO GMINY SZCZECINEK część obrębu Gałowo

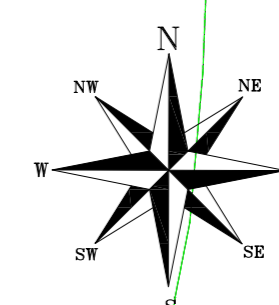
Załącznik nr 2  
do uchwały nr .....  
Rady Gminy Szczecinek  
z dnia ..... r.

## OZNACZENIA GRAFICZNE STANOWIĄCE USTALENIA PLANU

-  GRANICA TERENU OBJĘTEGO PLANEM
-  LINIA ROZGRANICZAJĄCA TERENY O RÓŻNYM PRZEZNACZENIU  
LUB RÓŻNYCH ZASADACH ZAGOSPODAROWANIA
-  OBOWIĄZUJĄCA LINIA ZABUDOWY
-  NIEPRZEKRACZALNA LINIA ZABUDOWY
-  MN TEREN ZABUDOWY MIESZKANIOWEJ JEDNORODZINNEJ.
-  RM TEREN ZABUDOWY ZAGRODOWEJ W GOSPODARSTWACH ROLNYCH,  
HODOWLANYCH I OGRODNICZYCH
-  RU TEREN ZABUDOWY OBSŁUGI ROLNICTWA
-  US TEREN ZABUDOWY USŁUG SPORTU I REKREACJI
-  PU TEREN OBIEKTÓW PRODUKCYJNYCH, SKŁADÓW  
I MAGAZYNÓW, TEREN ZABUDOWY USŁUGOWEJ
-  R TEREN ROLNICZY
-  ZP TEREN PARKU DWORSKIEGO WPISANEGO  
DO REJESTRU ZABYTKÓW
-  ZL TEREN LASU
-  IT TEREN INFRASTRUKTURY TECHNICZNEJ
-  01KDL TEREN DROGI PUBLICZNEJ KLASY LOKALNEJ
-  02KDW TEREN DROGI WEWNĘTRZNEJ
-  GRANICA STREFY VIII OCHRONY STANOWISKA ARCHEOLOGICZNEGO
-  BUDYNEK ZABYTKOWY OBJĘTY OCHRONĄ W PLANIE
-  GRANICA STREFY "B" OCHRONY KONSERWATORSKIEJ
-  GRANICA STREFY "K" OCHRONY KONSERWATORSKIEJ
-  LINIA ENERGETYCZNA ŚREDNIEGO NAPIĘCIA 15kV  
WRAZ KORYTARZEM OCHRONY FUNKCYJNEJ
-  GRANICE TERENU PODMOKŁEGO, NA KTÓRYM OBOWIĄZUJE ZAKAZ ZABUDOWY

## OZNACZENIA GRAFICZNE INFORMACYJNE

-  POMNIK PRZYRODY



SKALA 1: 2000

