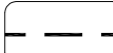


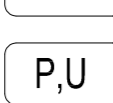




Załącznik nr 3  
do uchwały nr .....  
Rady Gminy Szczecinek  
z dnia ..... r.

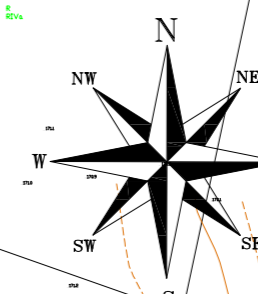
# RYSUNEK MIEJSCOWEGO PLANU ZAGOSPODAROWANIA PRZESTRZENNEGO GMINY SZCZECINEK część obrębu Gałowo

## OZNACZENIA GRAFICZNE STANOWIĄCE USTALENIA PLANU

-  GRANICA TERENU OBJĘTEGO PLANEM
-  LINIA ROZGRANICZAJĄCA TERENY O RÓŻNYM PRZEZNACZENIU  
LUB RÓŻNYCH ZASADACH ZAGOSPODAROWANIA
-  NIEPRZEKRACZALNA LINIA ZABUDOWY
-  TEREN OBIEKTÓW PRODUKCYJNYCH, SKŁADÓW  
I MAGAZYNÓW, TEREN ZABUDOWY USŁUGOWEJ
-  TEREN ROLNICZY
-  GRANICA STREFY VIII OCHRONY STANOWISKA ARCHEOLOGICZNEGO

51P,U

52R



SKALA 1: 2000

