











Załącznik nr 1-A9  
do uchwały Nr XXXIV/464/2021  
Rady Gminy Szczecinek  
z dnia 31 maja 2021 r.

# A9

- OZNACZENIA GRAFICZNE STANOWIĄCE USTALENIA PLANU**
-  GRANICA PLANU
  -  LINIA ROZGRANICZAJĄCA TERENY O RÓŻNYM PRZEZNACZENIU LUB RÓŻNYCH ZASADACH ZAGOSPODAROWANIA
  -  TEREN ROLNICZY/ TEREN ELEKTROWNI FOTOWOLTAICZNYCH
  -  TEREN ROLNICZY
  -  TEREN LASU
  -  GRANICA STREFY WILI OCHRONY STANOWISKA ARCHEOLOGICZNEGO
  -  OBSZAR SZCZEGÓLNEGO ZAGROZENIA POWODZI, NA KTÓRYM PRAWDOPODOBIEŃSTWO WYSTĄPIENIA POWODZI JEST WYSOKIE - 10%
  -  OBSZAR SZCZEGÓLNEGO ZAGROZENIA POWODZI, NA KTÓRYM PRAWDOPODOBIEŃSTWO WYSTĄPIENIA POWODZI JEST ŚREDNIE - 1%
  -  LINIA ENERGETYCZNA ŚREDNIEGO NAPIĘCIA 15kV WRAZ KORYTARZEM OCHRONY FUNKCYJNEJ
- OZNACZENIA GRAFICZNE INFORMACYJNE**
-  OBSZAR NARAŻONY NA NIEBEZPIECZESTWO POWODZI, NA KTÓRYM PRAWDOPODOBIEŃSTWO WYSTĄPIENIA POWODZI JEST NISKIE - 0,2%

