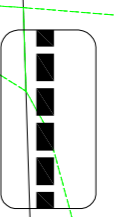
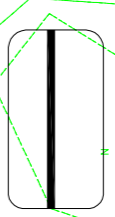


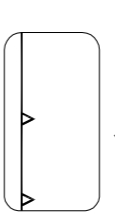


2020

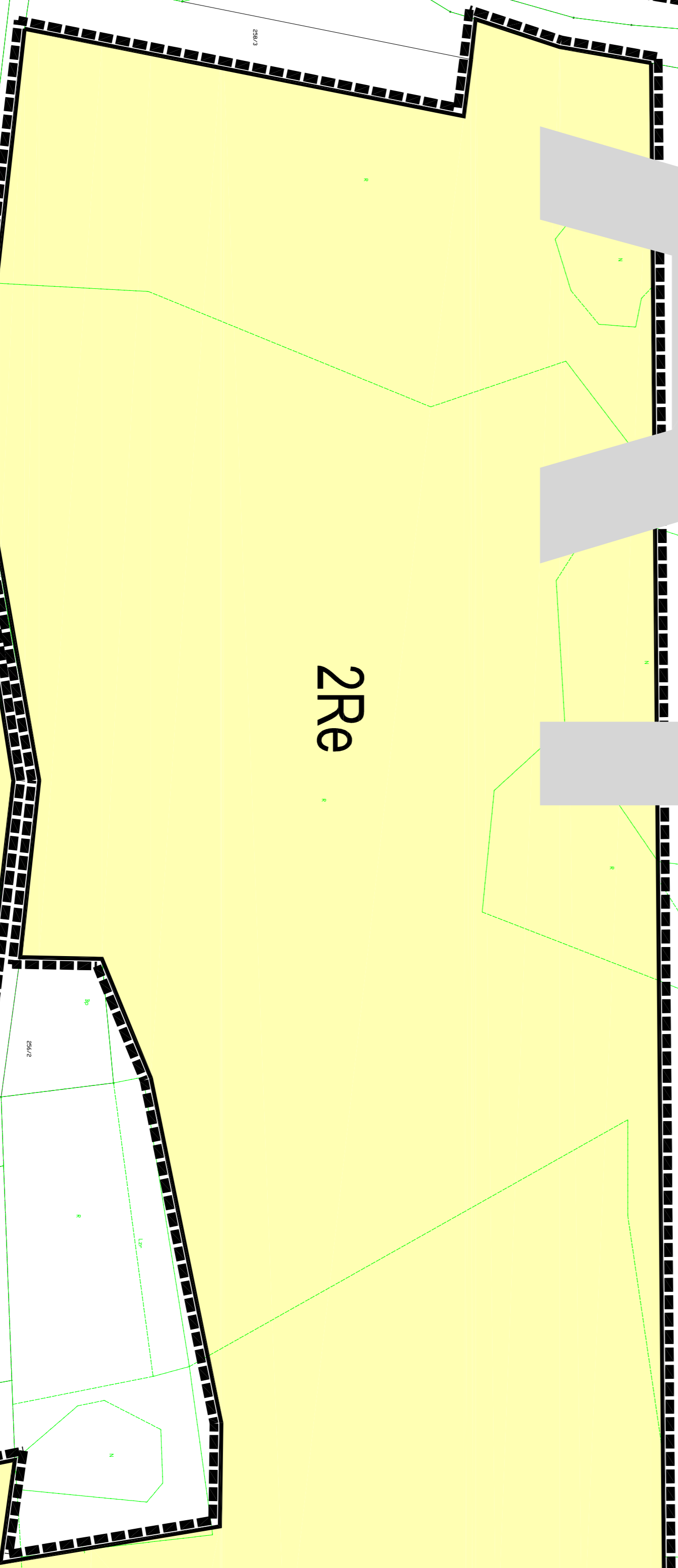
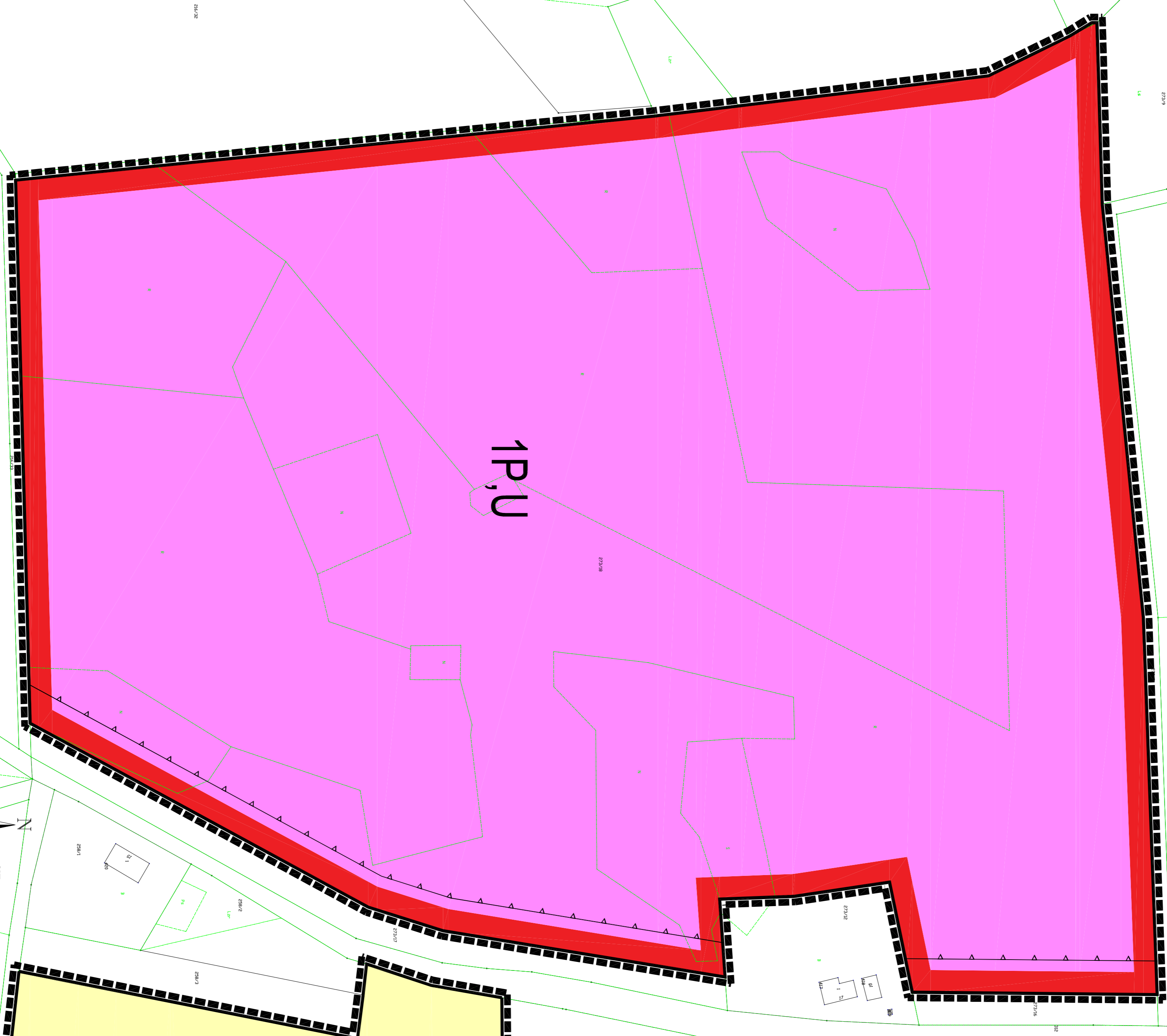
Załącznik nr 1-A1  
do uchwały Nr .....  
Rady Gminy Szczecinek  
z dnia ..... r.

# MIJSCOWY PLAN ZAGOSPODAROWANIA PRZESTRZENNEGO GMINY SZCZECINEK część Gwda Wielka

OZNACZENIA GRAFICZNE STANOWIĄCE USTALENIA PLANU

-  GRANICA PLANU
-  LINIA ROZGRANICZAJĄCA TERENY O RÓŻNYM PRZEZNACZENIU LUB RÓŻNYCH ZASADACH ZAGOSPODAROWANIA
-  **Re** TEREN ROLNICZY/ TEREN ELEKTROWNI FOTOWOLTAJCZNYCH
-  **P, U** TEREN ZABUDOWY PRODUKCYJNEJ, SKŁADOWY I MAGAZYNOWY, TEREN ZABUDOWY USŁUGOWEJ
-  NIENAPRZEKRACZALNA LINIA ZABUDOWY

# 1A



SKALA 1:2000

