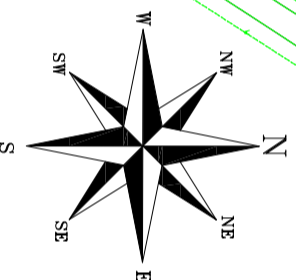
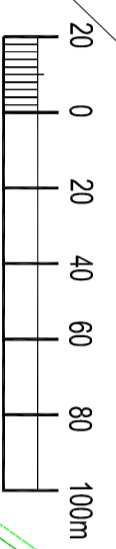


**MIEJSCOWY PLAN ZAGOSPODAROWANIA PRZESTRZENNEGO
GMINY SZCZECINEK
część obrębu Jelenino**

Załącznik nr 1
do uchwały Nr
Rady Gminy Szczecinek
z dnia r.

SKALA 1: 2000






2Re

1Re

2Re

OZNACZENIA GRAFICZNE STANOWIĄCE USTALENIA PLANU

-  GRANICA PLANU
-  LINIA ROZGRANICZAJĄCA TERENY O RÓŻNYM PRZEZNACZENIU
LUB RÓŻNYCH ZASADACH ZAGOSPODAROWANIA
-  TEREN ROLNICZY/ TEREN ELEKTROWNI FOTOWOLTAEICZNYCH