

MIEJSCOWY PLAN ZAGOSPODAROWANIA PRZESTRZENNEGO
GMINY SZCZECINEK
część obrębu Turowo

Załącznik nr 1
do uchwały Nr
Rady Gminy Szczecinek
z dnia r.

1P,U









5R

2P,U

3P,U

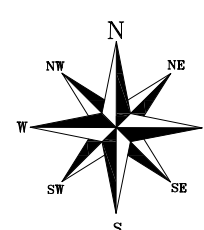
4R

OZNACZENIA GRAFICZNE STANOWIĄCE USTALENIA PLANU

-  GRANICA PLANU
-  LINIA ROZGRANICZAJĄCA TERENY O RÓŻNYM PRZEZNACZENIU
LUB RÓŻNYCH ZASADACH ZAGOSPODAROWANIA
-  NIEPRZEKRACZALNA LINIA ZABUDOWY
-  TEREN ZABUDOWY PRODUKCYJNEJ, SKŁADÓW I MAGAZYNÓW, TEREN ZABUDOWY USŁUGOWEJ
-  TEREN ROLNICZY
-  TEREN DROGI WEWNĘTRZNEJ
-  GRANICA STREFY WII OCHRONY STANOWISKA ARCHEOLOGICZNEGO
-  LINIA ENERGETYCZNA ŚREDNIEGO NAPIĘCIA 15kV
W KĄZ KORYTARZEM OCHRONY FUNKCYJNEJ

OZNACZENIA GRAFICZNE INFORMACYJNE

-  SIEĆ GAZOWA



SKALA 1: 2000

