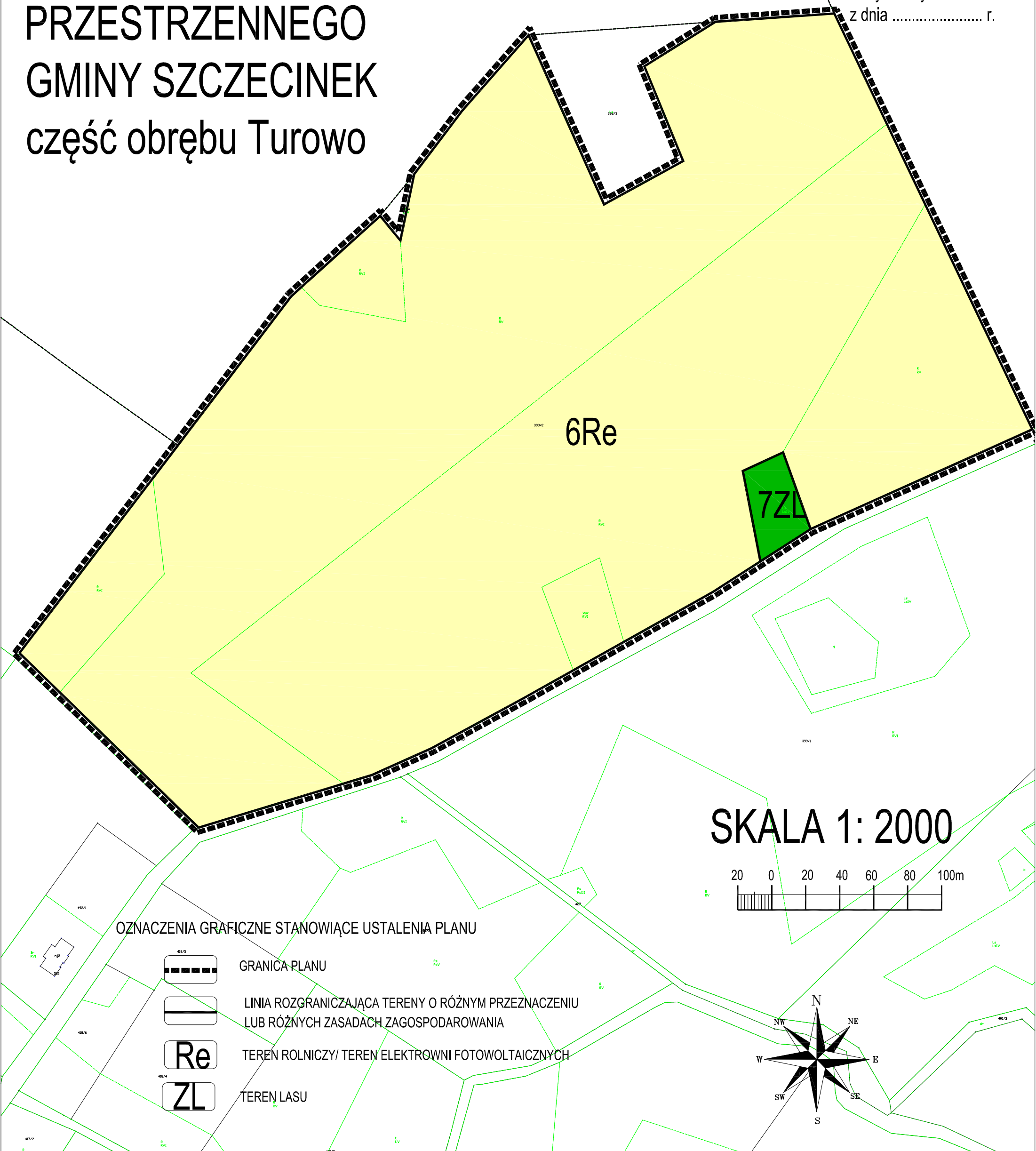


MIEJSCOWY PLAN ZAGOSPODAROWANIA PRZESTRZENNEGO GMINY SZCZECINEK część obrębu Turowo

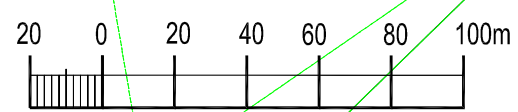
Załącznik nr 2
do uchwały Nr
Rady Gminy Szczecinek
z dnia r.




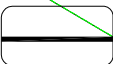


6Re

7ZL

SKALA 1: 2000



OZNACZENIA GRAFICZNE STANOWIĄCE USTALENIA PLANU

-  GRANICA PLANU
-  LINIA ROZGRANICZAJĄCA TERENY O RÓŻNYM PRZEZNACZENIU
LUB RÓŻNYCH ZASADACH ZAGOSPODAROWANIA
-  TEREN ROLNICZY/ TEREN ELEKTROWNI FOTOWOLTAICZNYCH
-  TEREN LASU

