



WOJEWODA
ZACHODNIOPOMORSKI

Szczecin, 13 sierpnia 2020 r.

Znak: AP-3.746.46.6.2020.RJW

OBWIESZCZENIE **o wydaniu decyzji**

Zgodnie z art. 49 ustawy z dnia 14 czerwca 1960 r. Kodeks postępowania administracyjnego (t.j. Dz. U. z 2020 r. poz. 256, ze zm.) oraz art. 53 ust. 1 ustawy z dnia 27 marca 2003 r. o planowaniu i zagospodarowaniu przestrzennym (t.j. Dz. U. z 2020 r. poz. 293, ze zm.), zawiadamiam o wydaniu przez Wojewodę Zachodniopomorskiego decyzji nr **54/2020** z dnia **13 sierpnia 2020 r.** o ustaleniu lokalizacji inwestycji celu publicznego polegającej na budowie sieci gazowej ś.c. na terenie działki nr 17/8 obręb ewidencyjny Turowo, gmina Szczecinek, stanowiącej teren zamknięty Polskich Kolei Państwowych S.A.

Wszelkie informacje w niniejszej sprawie można uzyskać w Wydziale Architektury i Gospodarki Przestrzennej Zachodniopomorskiego Urzędu Wojewódzkiego, ul. Wały Chrobrego 4, 70-502 Szczecin, **od poniedziałku do piątku w godzinach od 8⁰⁰ do 12⁰⁰ pod numerem telefonu 91 43033681 a także pod adresem: rjakubiak@szczecin.uw.gov.pl lub ap@szczecin.uw.gov.pl w terminie 14 dni** od dnia wywieszenia niniejszego obwieszczenia.

W przypadku gdy realizacja prawa czynnego udziału stron w postępowaniu za pośrednictwem ww. środków nie będzie możliwa, zapoznanie się z zebranymi dokumentami dotyczącymi postępowania może nastąpić w Zachodniopomorskim Urzędzie Wojewódzkim w Szczecinie, ul. Wały Chrobrego 4, od poniedziałku do piątku w godzinach od 8⁰⁰ do 12⁰⁰, po wcześniejszym uzgodnieniu telefonicznym daty wizyty. Obsługa interesantów w Urzędzie odbywa się przy zachowaniu wszelkich środków bezpieczeństwa, w tym nakazów i zakazów wynikających z rozporządzenia w sprawie ustanowienia określonych ograniczeń, nakazów i zakazów w związku z wystąpieniem stanu epidemii¹ (między innymi: obowiązek zachowania odległości nie mniejszej niż 2 metry, zakrywania ust i nosa).

z up. WOJEWODY ZACHODNIOPOMORSKIEGO

mgr inż. Maria Rodziewicz
DYREKTOR
Wydziału Architektury i Gospodarki Przestrzennej

¹ Rozporządzenie Rady Ministrów z 19 kwietnia 2020 r. w sprawie ustanowienia określonych ograniczeń, nakazów i zakazów w związku z wystąpieniem stanu epidemii (Dz. U. z 2020 r., poz. 697)



WOJEWODA
ZACHODNIOPOMORSKI

Znak: AP-3.746.46.2020.RJW

Potwierdza się wniesienie opłaty skarbowej
w przedmiocie decyzji 54/2020
w kwocie 107,- + 11,-
data wpłaty 06.08.2020 r.
nr pokwitowania/nr rach. bankowego, na który
dokonano wpłaty 20102044850000930202778425

Szczecin, 13 sierpnia 2020 r.

DECYZJA Nr 54 / 2020 o ustaleniu lokalizacji inwestycji celu publicznego

Na podstawie art. 50 ust. 1 i art. 51 ust. 1 pkt 3 ustawy z dnia 27 marca 2003 r. o planowaniu i zagospodarowaniu przestrzennym (t.j. Dz. U. z 2020 r. poz. 293, ze zm.) oraz zgodnie z art. 104 ustawy z dnia 14 czerwca 1960 r. Kodeks postępowania administracyjnego (t.j. Dz. U. z 2020 r. poz. 256, ze zm.), po rozpatrzeniu wniosku Polskiej Spółki Gazownictwa Sp. z o.o., ul. Bandrowskiego 16, 33-100 Tarnów, Oddział Zakład Gazowniczy w Koszalinie, ul. Połczyńska 55/57, 75-808 Koszalin, złożonego dnia 15.06.2020 r., o wydanie decyzji o ustaleniu lokalizacji inwestycji celu publicznego polegającej na budowie sieci gazowej ś.c. na terenie działki nr 17/8 obręb ewidencyjny Turowo, gmina Szczecinek, stanowiącej teren zamknięty Polskich Kolei Państwowych S.A., oraz po przeprowadzeniu postępowania zgodnie z obowiązującą procedurą,

ustalam
na rzecz Polskiej Spółki Gazownictwa Sp. z o. o.
ul. Bandrowskiego 16, 33-100 Tarnów
Oddział Zakład Gazowniczy w Koszalinie,
ul. Połczyńska 55/57, 75-808 Koszalin

lokalizację inwestycji celu publicznego

polegającej na
budowie sieci gazowej ś.c. na terenie działki nr 17/8 obręb ewidencyjny Turowo, gmina Szczecinek, stanowiącej teren zamknięty Polskich Kolei Państwowych S.A.
wnioskowany teren inwestycyjny oznaczono na załączniku graficznym do niniejszej decyzji

I. Rodzaj inwestycji.

1. Rodzaj zabudowy i zagospodarowania terenu:

Obiekt infrastruktury technicznej.

2. Funkcja zabudowy i zagospodarowania terenu:

Sieć gazowa średniego ciśnienia (nie więcej niż 400 kPa, tzn. 04 MPa) z rur PE dn 90 mm.
Długość planowanej sieci około 5200 m, na terenie zamkniętym około 50 m.

II. Warunki i szczegółowe zasady zagospodarowania terenu oraz jego zabudowy, wynikające z przepisów odrębnych:

1) Warunki i wymagania ochrony i kształtowania ładu przestrzennego:

Nie dotyczy - inwestycja liniowa. Inwestycja nie wpływa na kształtowanie ładu przestrzennego, w związku z czym nie ustalalam warunków w zakresie linii zabudowy, wskaźnika zabudowy, szerokości i wysokości elewacji frontowej, geometrii dachu.

2) Warunki i wymagania ochrony środowiska i zdrowia ludzi:

Realizacja planowanej inwestycji zgodnie z wymogami zawartymi w:

- a. ustawie z dnia 27 kwietnia 2001 r. Prawo ochrony środowiska (t.j. Dz. U. z 2019 roku poz. 1396, ze zm.),
- b. ustawie z dnia 16 kwietnia 2004 r. o ochronie przyrody (t.j. Dz. U. z 2020 r. poz. 55),
- c. ustawie z dnia 20 lipca 2017 r. Prawo wodne (t.j. Dz. U. z 2020 r. poz. 310, ze zm.).

W szczególności należy:

- a. dążyć do zachowania istniejącego stanu środowiska oraz stosowania odpowiednich środków służących jego ochronie,
- b. minimalizować oddziaływanie przedmiotowej inwestycji na środowisko z uwzględnieniem ochrony powietrza atmosferycznego, gleby, zieleni, naturalnego ukształtowania terenu i stosunków wodnych w obszarze prowadzenia prac,
- c. w zakresie melioracji prowadzić prace budowlane w sposób nie powodujący pogorszenia stosunków wodnych na terenach sąsiednich a w przypadku uszkodzenia istniejących urządzeń melioracji wodnych – dokonać ich naprawy w sposób umożliwiający zachowanie dotychczasowych kierunków spływu,
- d. stosować rozwiązania techniczne, technologiczne i organizacyjne, które wyeliminują szkodliwe oddziaływanie na środowisko poza teren, na którym realizowana będzie inwestycja, a do którego Inwestor posiada tytuł prawny.

3) Warunki i wymagania ochrony dziedzictwa kulturowego i zabytków oraz dóbr kultury współczesnej:

Nie dotyczy - teren inwestycji nie jest objęty ochroną konserwatorską w rozumieniu ustawy z dnia 23 lipca 2003 r. o ochronie zabytków i opiece nad zabytkami (t.j. Dz. U. z 2020 r. poz. 282), w związku z czym nie ustalalam warunków w ww. zakresie.

4) Wymagania dotyczące obsługi w zakresie infrastruktury technicznej i komunikacji:

- a. Sposób zaopatrzenia w media – nie dotyczy.
- b. Sposób odprowadzenia ścieków – nie dotyczy.
- c. Przy projektowaniu i realizacji inwestycji należy przestrzegać przepisów rozporządzenia Ministra Gospodarki z dnia 02 lipca 2010 r. w sprawie szczegółowych warunków funkcjonowania systemu gazowego (t.j. Dz. U. z 2018 r. poz. 1158, ze zm.) oraz rozporządzenia Ministra Gospodarki z dnia 26 kwietnia 2013 r. w sprawie warunków technicznych, jakim powinny odpowiadać sieci gazowe i ich usytuowanie (Dz. U. z 2013 r. poz. 640).
- d. W przypadku kolizji z istniejącą infrastrukturą techniczną – przełożenie obiektów tej infrastruktury zgodnie z warunkami ustalonymi przez jej zarządców.

- e. Obsługa komunikacyjna – z sąsiednich dróg publicznych przez pozostałą część działki nr 17/8 obręb Turowo i ew. sąsiednią działkę kolejową nr 482/8 obręb Turowo.
- f. Realizacja inwestycji nie może powodować zagrożeń bezpieczeństwa ruchu kolejowego poprzez niszczenie lub uszkodzanie istniejącego torowiska i jego urządzeń albo poprzez zmniejszenie ich trwałości.
- g. Teren inwestycji obejmuje odcinek linii kolejowej Nr 405 Piła Główna - Szczecinek, wymienionej pod poz. 185 załącznika do rozporządzenia Rady Ministrów z dnia 17 kwietnia 2013 r. w sprawie wykazu linii kolejowych o znaczeniu państwowym (t.j. Dz. U. z 2019 r. poz. 552, ze zm.). Inwestycję należy projektować i realizować zgodnie z przepisami ustawy z dnia 28 marca 2003 r. o transporcie kolejowym (t.j. Dz. U. z 2020 r. poz. 1043) oraz rozporządzenia Ministra Infrastruktury z dnia 07 sierpnia 2008 r. w sprawie wymagań w zakresie odległości i warunków dopuszczających usytuowanie drzew i krzewów, elementów ochrony akustycznej i wykonywania robót ziemnych w sąsiedztwie linii kolejowej, a także sposobu urządzania i utrzymywania zasłon odśnieżnych oraz pasów przeciwpożarowych (t.j. Dz. U. z 2020 r. poz. 1247).

5) Wymagania dotyczące ochrony interesów osób trzecich:

- a. Inwestycja nie może naruszać interesów osób trzecich ani powodować pogorszenia warunków użytkowania sąsiednich nieruchomości, w szczególności w zakresie dostępu do drogi publicznej oraz możliwości korzystania z energii elektrycznej, wodociągu, kanalizacji i środków łączności.
- b. Po realizacji inwestycji Inwestor zobowiązany jest doprowadzić teren do poprzedniego stanu, umożliwiającemu bezpieczne użytkowanie.

6) Warunki i wymagania ochrony obiektów budowlanych na terenach górniczych:

Działka inwestycyjna nie jest terenem górniczym ustawy z dnia 09 czerwca 2011 r. Prawo geologiczne i górnicze (t.j. Dz. U. z 2020 r. poz. 1064). Natomiast poniżej terenu inwestycji znajduje się główny zbiornik wód podziemnych nr 126 Szczecinek, podlegający ochronie. Przy projektowaniu i realizacji inwestycji należy przestrzegać przepisów tejże ustawy oraz przepisów wykonawczych do tej ustawy.

7) Warunki i wymagania wynikające z innych przepisów odrębnych:

- a. Sposób gospodarowania odpadami regulują przepisy ustawy z dnia 14 grudnia 2012 r. o odpadach (t.j. Dz. U. z 2020 r. poz. 797, ze zm.).
- b. W projekcie budowlanym należy spełnić wymogi art. 5 ust. 1 i art. 6 ustawy z dnia 07 lipca 1994 r. Prawo budowlane (t.j. Dz. U. z 2019 r. poz. 1186, ze zm.).
- c. Zakres i treść projektu budowlanego powinny spełniać wymagania określone w art. 34 ustawy Prawo Budowlane oraz w rozporządzeniu Ministra Transportu, Budownictwa i Gospodarki Morskiej z dnia 25 kwietnia 2012 r. w sprawie szczegółowego zakresu i formy projektu budowlanego (t.j. Dz. U. z 2018 r. poz. 1935).

8) Linie rozgraniczające teren inwestycji:

Linie rozgraniczające teren inwestycji wyznaczono na załączniku graficznym - mapie zasadniczej w skali 1:1000, stanowiącej integralną część niniejszej decyzji.

UZASADNIENIE

W dniu 15.06.2020 r. wpłynął wniosek Polskiej Spółki Gazownictwa Sp. z o. o., ul. Bandrowskiego 16, 33-100 Tarnów, Oddział Zakład Gazowniczy w Koszalinie, ul. Połczyńska 55/57, 75-808 Koszalin, złożony przez pełnomocnika – Pana Jana Sazona PB-I BBUDINŻ Jan Sazon (pełnomocnictwo PSG-B00/P-3/8/2019/155 z dnia 17.01.2020 r.), o wydanie decyzji o ustaleniu lokalizacji inwestycji celu publicznego polegającej na budowie sieci gazowej ś.c. na terenie działki nr 17/8 obręb ewidencyjny Turowo, gmina Szczecinek. Inwestor planuje sieć gazową średniego ciśnienia (nie więcej niż 0,4 MPa) z rur PE dn 90 mm. Długość planowanej sieci wynosi około 5200 m, na terenie zamkniętym około 50 m.

Inwestycja stanowi cel publiczny w myśl art. 6 punkt 2 ustawy z dnia 21 sierpnia 1997 r. o gospodarce nieruchomościami (t.j.: Dz. U. z 2020 r. poz. 65, ze zm.), zgodnie z którym celem publicznym jest m. in. budowa i utrzymywanie ciągów drenażowych, przewodów i urządzeń służących do przesyłania płynów, pary, gazów i energii elektrycznej, a także innych obiektów i urządzeń niezbędnych do korzystania z tych przewodów i urządzeń.

Zgodnie z art. 51 ust. 1 punkt 3) ustawy o planowaniu i zagospodarowaniu przestrzennym – w sprawach ustalenia lokalizacji inwestycji celu publicznego decyzje w odniesieniu do inwestycji celu publicznego na terenach zamkniętych wydaje wojewoda. Działka nr 17/8 obręb Turowo stanowi teren zamknięty Polskich Kolei Państwowych S.A., zgodnie z decyzją Nr 3 Ministra Infrastruktury i Rozwoju z dnia 24 marca 2014 r. w sprawie ustalenia terenów, przez które przebiegają linie kolejowe, jako terenów zamkniętych (Dz. Urz. Ministra Infrastruktury i Rozwoju z dnia 27 marca 2014 r. poz. 25, ze zm.) – poz. 1180 załącznika do decyzji.

Zgodnie z art. 53 ust. 1 ustawy zawiadomienie o wszczęciu postępowania zostało wysłane do Inwestora i użytkownika wieczystego terenu inwestycji (w dniu 17 czerwca 2020 r.), opublikowane na stronie internetowej Zachodniopomorskiego Urzędu Wojewódzkiego (w dniach 18 czerwca – 02 lipca 2020 r.) oraz wywieszane na tablicy ogłoszeń w ZUW w Szczecinie (w dniach 19 czerwca – 03 lipca 2020 r.) oraz na stronie internetowej i na tablicy ogłoszeń Urzędu Gminy Szczecinek (w dniach 23 czerwca – 08 lipca 2020 r.). W toku postępowania administracyjnego nie wpłynęły żadne zastrzeżenia, uwagi ani wnioski.

Na podstawie art. 53 ust. 3 ww. ustawy dokonano analizy stanu faktycznego i prawnego terenu inwestycji oraz warunków i zasad zagospodarowania terenu i jego zabudowy, wynikających z przepisów odrębnych. Do analizy użyto mapy syt.-wys. 1:1000 z oznaczonym terenem objętym wnioskiem oraz planowanym przebiegiem sieci gazowej, wykorzystano również System Informacji Przestrzennej Gminy Szczecinek, System Informacji Przestrzennej Powiatu Szczecineckiego, stronę internetową Urzędu Gminy Szczecinek, mapę interaktywną linii kolejowych oraz portal Mapy Google.

Na terenie objętym wnioskiem zlokalizowane są tory kolejowe. Teren inwestycji obejmuje odcinek linii kolejowej Nr 405 Piła Główna - Szczecinek, wymienionej pod poz. 185 załącznika do rozporządzenia Rady Ministrów z dnia 17 kwietnia 2013 r. w sprawie wykazu linii kolejowych o znaczeniu państwowym (t.j. Dz. U. z 2019 r. poz. 552, ze zm.).

Wnioskowany teren objęty jest miejscowym planem zagospodarowania przestrzennego Gminy Szczecinek, uchwalonym przez Radę Gminy Szczecinek w dniu 27 kwietnia 2007 r. Uchwałą Nr VIII/53/2007, ze zmianami (t.j. Dz. Urz. Woj. Zachodniopomorskiego z 2019 r. poz. 4118). Plan nie zawiera szczegółowych ustaleń dla działki nr 17/8 obręb Turowo, jedynie ogólne stwierdzenia:

„§ 82.

1. Tereny oznaczone symbolami **KK** są przeznaczone dla lokalizacji obiektów niezbędnych dla komunikacji kolejowej.

2. Wszelkie zagospodarowanie dróg wewnętrznych musi być zgodne z przepisami odrębnymi.”

Działka nr 17/8 obręb Turowo jest własnością Skarbu Państwa, w użytkowaniu wieczystym Polskich Kolei Państwowych S.A.

Teren objęty wnioskiem stanowi użytek Tk – tereny kolejowe.

Przedmiotowa inwestycja:

- a) nie jest przedsięwzięciem wymienionym w rozporządzeniu Rady Ministrów z dnia 10 września 2019 r. w sprawie przedsięwzięć mogących znacząco oddziaływać na środowisko (Dz. U. z 2019 r. poz. 1839),
- b) nie jest lokalizowana w miejscowości uzdrowiskowej,
- c) teren inwestycji nie jest objęty ochroną na podstawie przepisów o ochronie zabytków i opiece nad zabytkami ani nie dotyczy obiektu ujętego w gminnej ewidencji zabytków,
- d) teren inwestycji nie jest terenem górniczym,
- e) nie znaleziono udokumentowanych złóż kopalin,
- f) poniżej terenu inwestycji znajduje się główny zbiornik wód podziemnych nr 126 Szczecinek,
- g) teren nie jest zagrożony osuwaniem się mas ziemnych,
- h) inwestycja nie jest lokalizowana w granicach parku, jego otuliny ani w innym obszarze objętym ochroną na podstawie przepisów o ochronie przyrody, w tym w obszarze Natura 2000,
- i) jej teren nie stanowi gruntów rolnych ani leśnych, w związku z czym nie wymaga uzyskania zgody na zmianę przeznaczenia gruntów na cele nierolnicze i nieleśne,
- j) inwestycja nie jest lokalizowana na terenie zalewowym.

Teren objęty wnioskiem jest usytuowany w odległości około 6,5 km od Obszaru Specjalnej Ochrony Siedlisk PLH 320048 Diabelskie Pustacie. Zgodnie z art. 96 ust. 1 ustawy z dnia 03 października 2008 r., o udostępnianiu informacji o środowisku i jego ochronie, udziale społeczeństwa w ochronie środowiska oraz ocenach oddziaływania na środowisko (t.j. Dz. U. z 2020 r. poz. 283, ze zm.) rozważono możliwość oddziaływania przedmiotowego przedsięwzięcia na obszar Natura 2000. Ze względu na znaczną odległość i fakt, że inwestycja nie należy do przedsięwzięć mogących potencjalnie znacząco oddziaływać na środowisko oraz dotyczy terenów już zainwestowanych, uznano, że przedsięwzięcie nie będzie potencjalnie znacząco oddziaływać na obszar Natura 2000.

Inwestycja nie wiąże się z zapotrzebowaniem na energię elektryczną i wodę, nie generuje też ścieków.

Teren inwestycji nie przylega do pasa drogowego dróg publicznych. Działka nr 17/8 obręb Turowo i sąsiednia działka nr 482/8 obręb Turowo (również kolejowa) mają bezpośredni i pośredni dostęp do dróg gminnych gminy Szczecinek. Obsługa komunikacyjna będzie się odbywać z tych dróg przez tereny kolejowe.

Inwestycja jest zgodna z przepisami odrębnymi. W myśl art. 56 ustawy o planowaniu i zagospodarowaniu przestrzennym nie można odmówić ustalenia lokalizacji inwestycji celu publicznego, jeżeli zamierzenie inwestycyjne jest zgodne z przepisami odrębnymi.

Zgodnie z art. 53 ust. 4 punkt 5) i punkt 9a) ustawy o planowaniu i zagospodarowaniu przestrzennym decyzję uzgodniono z:

- Geologiem Powiatowym w Starostwie Powiatowym w Szczecinku (postanowienie z dnia 23.07.2020 r. znak: RS.673.8.2020.AŻ),
- Prezesem Urzędu Transportu Kolejowego (postanowienie z dnia 16.07.2020 r. znak: DOP-WGPL.483.350.2020.2.KJ).

Projekt niniejszej decyzji został przygotowany przez osobę uprawnioną do jego opracowania na podstawie art. 50 ust. 4 w związku z art. 5 punkt 4 ustawy o planowaniu i zagospodarowaniu przestrzennym.

Pouczenie

Decyzja o ustaleniu lokalizacji inwestycji celu publicznego nie rodzi praw do terenu oraz nie narusza prawa własności i uprawnień osób trzecich.

Decyzja nie zwalnia z konieczności posiadania wszystkich innych zezwoleń wymaganych prawem oraz nie upoważnia do rozpoczęcia robót budowlanych. Zgodnie z art. 33 ust. 2 ustawy Prawo Budowlane do wniosku o pozwolenie na budowę należy dołączyć niniejszą decyzję, oświadczenie o posiadaniu prawa do dysponowania nieruchomością na cele budowlane oraz projekt budowlany (w odpowiedniej ilości egzemplarzy) opracowany przez osobę uprawnioną, wraz ze wszystkimi opiniami, uzgodnieniami, pozwoleniami i innymi dokumentami, wymaganymi przepisami szczególnymi.

Wnioskodawcy, który nie uzyskał prawa do terenu, nie przysługuje roszczenie o zwrot nakładów poniesionych w związku z otrzymaną decyzją.

Decyzja jest ważna bezterminowo.

Od niniejszej decyzji służy stronom odwołanie do Ministra Rozwoju, za pośrednictwem Wojewody Zachodniopomorskiego, w terminie 14 dni od dnia otrzymania lub obwieszczenia decyzji. Odwołanie powinno zawierać zarzuty odnoszące się do decyzji, określać istotę i zakres żądania będącego przedmiotem odwołania oraz wskazywać dowody uzasadniające to żądanie.

W trakcie biegu terminu do wniesienia odwołania strona może zrzec się prawa do wniesienia odwołania wobec organu administracji publicznej, który wydał decyzję. Z dniem doręczenia organowi administracji publicznej oświadczenia o zrzeczeniu się prawa do wniesienia odwołania przez ostatnią ze stron postępowania, decyzja staje się ostateczna i prawomocna.



z up. WOJEWODY ZACHODNIOPOMORSKIEGO

mgr inż. *Marta Rodziewicz*
DYREKTOR
Wydziału Architektury i Gospodarki Przestrzennej

Załączniki:

- 1 egz. mapy syt.-wys. w skali 1:1000

Licencja nr 6642.1.673.2020_3215_CL1

1. Nazwa organu wydającego licencję:
 Starostwo Powiatowe w Szczecinku
 ul. Wacławowa IV 16
 78-400 Szczecinek
 NIP: 673-177-39-03
2. Licencjodawca:
 PRZEDSIĘBIORSTWO BUDOWLANO - INŻYNIERYJNE BUDIŃ MGR INŻ. JAN SAZON
 ul. Wacławowa IV 14A
 78-400 Szczecinek
 NIP: 673-107-51-39

3. Informacje o materiałach zasobu, których dotyczy licencja:

Lp.	Nazwa materiału zasobu	Identyfikator materiału zasobu	Data wykonania kopii	Oznaczenie obszaru/obiektu, do którego odnosi się licencja
1	Mapa zasadnicza w postaci wektorowej w skaliach 1:1 000	13.2	10.06.2020	Turcwo, Miasto Barwice



4. Niniejsza licencja upoważnia licencjodawcę wymienionego w pkt 2 lub ustanowione przez licencjodawcę podmioty do wykorzystywania wyszczególnionych w pkt 3 materiałów zasobu dla potrzeb własnych lub związanych z działalnością gospodarczą lub w celu publikacji w sieci Internet pochodnych materiałów zasobu w postaci: map, kartogramów, kartodiagramów lub innych opracowań kartograficznych, których treścią są informacje pochodzące z materiałów zasobu oraz informacje dodane przez licencjodawcę w taki sposób, że nie można rozdzielić tych informacji, zwane dalej "pochodnymi materiałami zasobu", a także przetworzonych do postaci elektronicznej materiałów zasobu udostępnionych w postaci nieelektronicznej - z następującymi ograniczeniami:
- a) maksymalna liczba urządzeń, na których mogą być przetwarzane materiały zasobu lub ich pochodne: z wyłączeniem publikacji w sieci Internet - 10,
 - b) łączny maksymalny nakład drukowanych lub kopii elektronicznych materiałów zasobu lub ich pochodnych w prześwietleniu na arkuszu formatu A4 - 500,
 - c) sposób publikacji w sieci Internet - pojedynczy obraz statyczny o rozmiarze maksymalnym do 1 000 000 pikseli.
5. Nie narusza licencji udostępnianie materiałów zasobu przez licencjodawcę innym podmiotom dla realizacji celu i w granicach uprawnień określonych w ust. 4.

(podpis organu lub upoważnionej osoby)*

POUCZENIE

Zgodnie z art. 48a ust. 1 ustawy z dnia 17 maja 1939 r. - Prawo geodezyjne i kartograficzne (Dz. U. z 2017 r. poz. 2101 z późn. zm.) kto wykorzystuje materiały zasobu bez wymaganej licencji lub niezgodnie z warunkami licencji, lub udostępnia je wbrew postanowieniom licencji osobom trzecim, podlega karze pieniężnej w wysokości dziesięciokrotności opłaty, za udostępnienie tych materiałów.

LEGENDA:

-  - teren objęty decyzją
-  - teren kolejowy, zamknięty - działka nr 17/8 obr Turcwo

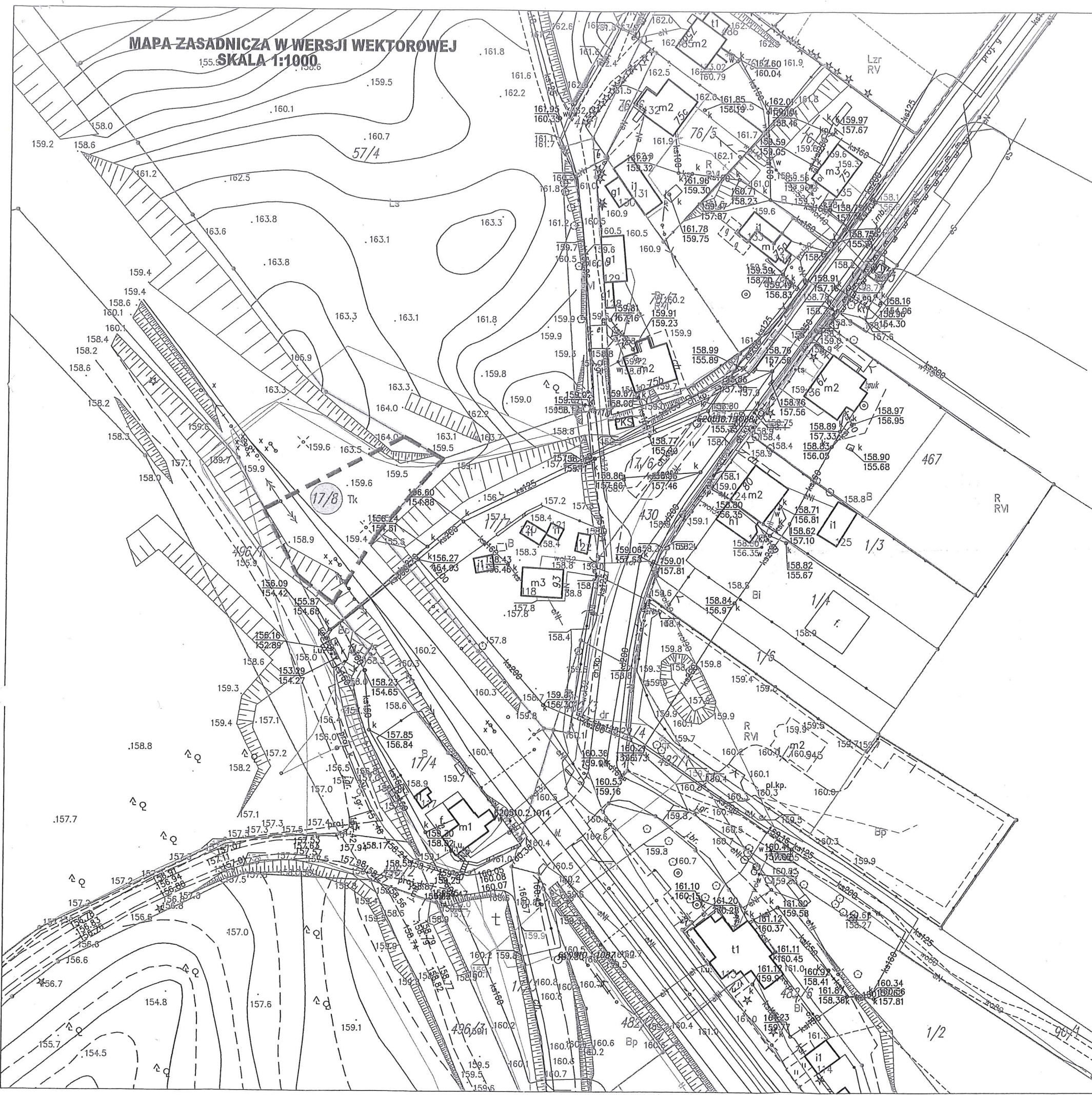
Załącznik do decyzji Nr 54/2020
 z dnia 13.08.2020 r.
 znak AP-3.446.46.2020.RPW

STARSZY INSPEKTOR WOJEWÓDZKI
w Wydziale Architektury i Gospodarki Przestrzennej

mgr inż. arch. Renata Jakubiak vel Wojteczak



.....
 podpis
 z up. WOJEWODY ZACHODNIOPOMORSKIEGO
 mgr inż. Marta Rodziewicz
 DYREKTOR
 Wydziału Architektury i Gospodarki Przestrzennej



MAPA ZASADNICZA W WERSJI WEKTOROWEJ
SKALA 1:1000