






273/10

273/8
MIJSCOWY PLAN ZAGOSPODAROWANIA PRZESTRZENNEGO
GMINY SZCZECINEK
część Gwda Wielka

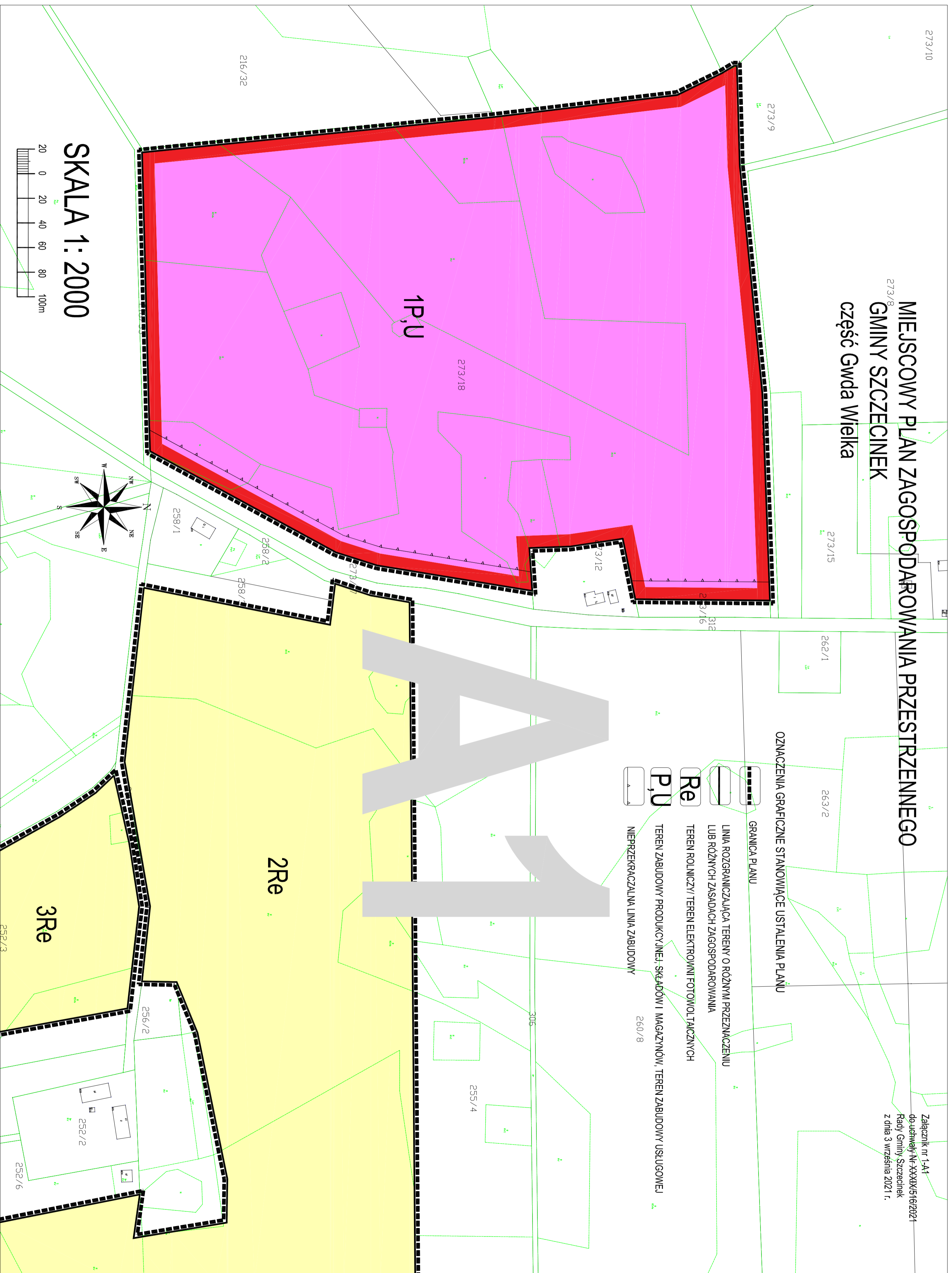
Załącznik nr 1-A1
do uchwały Nr XXXX/516/2021
 Rady Gminy Szczecinek
z dnia 3 września 2021 r.

OZNACZENIA GRAFICZNE STANOWIĄCE USTALENIA PLANU

-  GRANICA PLANU
-  LINIA ROZGRANICZAJĄCA TERENY O RÓŻNYM PRZEZNACZENIU
LUB RÓŻNYCH ZASADACH ZAGOSPODAROWANIA
-  **Re** TEREN ROLNICZY/ TEREN ELEKTROWNI FOTOWOLTALCZYCH
-  **P, U** TEREN ZABUDOWY PRODUKCyjNEJ, SKŁADÓW I MAGAZYNÓW, TEREN ZABUDOWY USŁUGOWEJ
-  NIENRZEMOŚCIOWA LINIA ZABUDOWY

260/8

A1



SKALA 1: 2000

