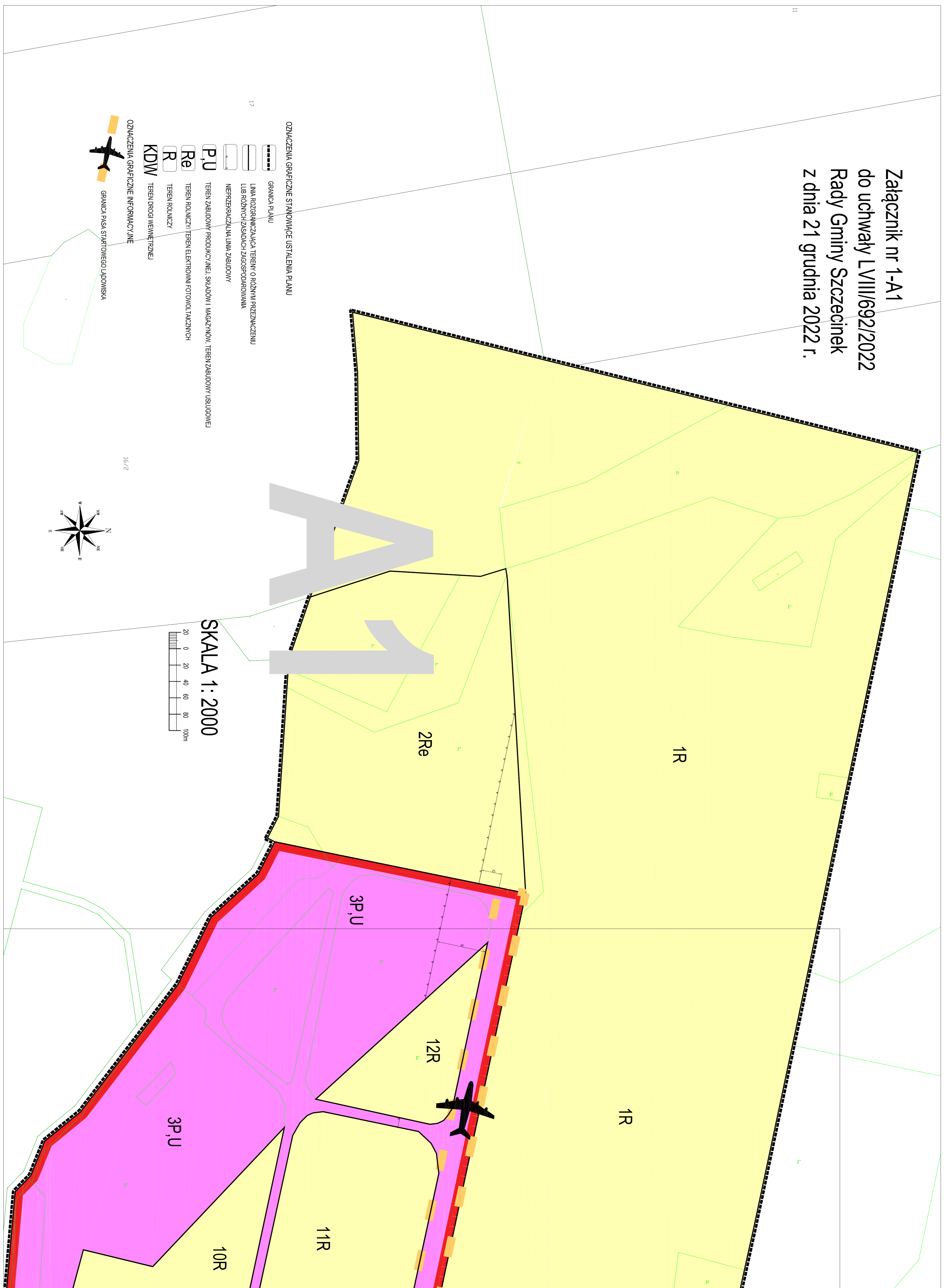


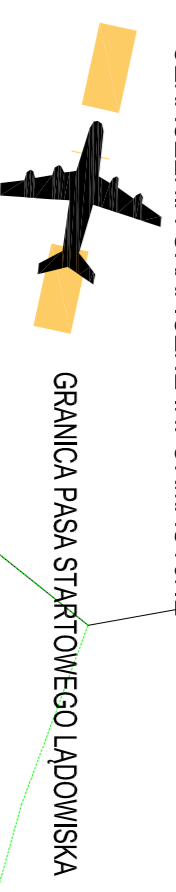
Załącznik nr 1-A1  
do uchwały LVIII/692/2022  
Rady Gminy Szczecinek  
z dnia 21 grudnia 2022 r.



OZNACZENIA GRAFICZNE STANOWIĄCE USTALENIA PLANU

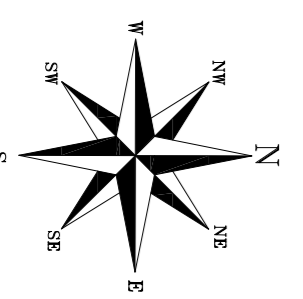
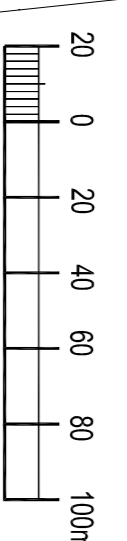
- GRANICA PLANU
- LINIA ROZGRANICZAJĄCA TERENY O RÓŻNYM PRZEZNACZENIU LUB RÓŻNYCH ZASADACH ZAGOSPODAROWANIA
- NIERZEGRACZALNA LINIA ZBUDOWY
- P,U TEREN ZBUDOWY PRODUKCYJNEJ, SKŁADOWI I MAGAZYNOWI, TEREN ZBUDOWY USŁUGOWEJ
- Re TEREN ROLNICZY/ TEREN ELEKTROWNI FOTOWOLTALICZNYCH
- R TEREN ROLNICZY
- KDW TEREN DROGI WEWNĘTRZNEJ

OZNACZENIA GRAFICZNE INFORMACYJNE



GRANICA PASA STARTOWEGO LĄDOWISKA

SKALA 1:2000



16/2