


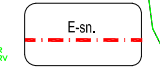


MIEJSCOWY PLAN ZAGOSPODAROWANIA PRZESTRZENNEGO GMINY SZCZECINEK część Gwda Wielka

Załącznik nr 1-A2
do uchwały Nr XXXIX/516/2021
Rady Gminy Szczecinek
z dnia 3 września 2021 r.

OZNACZENIA GRAFICZNE STANOWIĄCE USTALENIA PLANU

-  GRANICA PLANU
-  LINIA ROZGRANICZAJĄCA TERENY O RÓŻNYM PRZEZNACZENIU LUB RÓŻNYCH ZASADACH ZAGOSPODAROWANIA
-  **Re** TEREN ROLNICZY/ TEREN ELEKTROWNI FOTOWOLTAICZNYCH
-  **E-50** LINIA ENERGETYCZNA ŚREDNIEGO NAPIĘCIA 15kV WRAZ KORYTARZEM OCHRONY FUNKCYJNEJ

A2

2Re

SKALA 1: 2000

