

Załącznik nr 1-A3
do uchwały Nr XXXIX/516/2021
Rady Gminy Szczecinek
z dnia 3 września 2021 r.

3Re

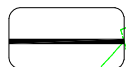
2Re

MIEJSCOWY PLAN ZAGOSPODAROWANIA PRZESTRZENNEGO GMINY SZCZECINEK część Gwda Wielka

OZNACZENIA GRAFICZNE STANOWIĄCE USTALENIA PLANU




GRANICA PLANU



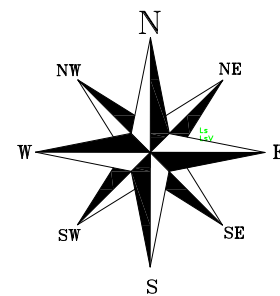
LINIA ROZGRANICZAJĄCA TERENY O RÓŻNYM PRZEZNACZENIU
LUB RÓŻNYCH ZASADACH ZAGOSPODAROWANIA



TEREN ROLNICZY/ TEREN ELEKTROWNI FOTOWOLTAICZNYCH

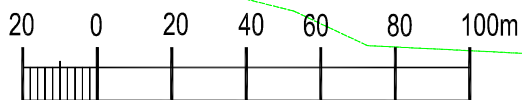


LINIA ENERGETYCZNA ŚREDNIEGO NAPIĘCIA 15kV
WRAZ KORYTARZEM OCHRONY FUNKCYJNEJ



251/11

SKALA 1: 2000



A3

251/21

251/15

251/10

251/12

251/9

251/13

251/18

251/20

252/4

252/5

300/1