































MIEJSCOWY PLAN ZAGOSPODAROWANIA PRZESTRZENNEGO GMINY SZCZECINEK część obrębu Parsętko

Załącznik nr 1-A6
do uchwały nr XLVI/473/2017
Rady Gminy Szczecinek
z dnia 6 września 2017 r.

OZNACZENIA GRAFICZNE STANOWIĄCE USTALENIA PLANU

| | |
|---|---|
|  | GRANICA TERENU OBJĘTEGO PLANEM |
|  | LINIA ROZGRANICZAJĄCA TERENY O RÓŻNYM PRZEZNACZENIU LUB RÓŻNYCH ZASADACH ZAGOSPODAROWANIA |
|  | NIEPRZEKRACZALNA LINIA ZABUDOWY |
|  | TEREN ZABUDOWY MIESZKANIOWEJ JEDNORODZINNEJ |
|  | TEREN ZABUDOWY MIESZKANIOWEJ JEDNORODZINNEJ, TEREN ZABUDOWY USŁUGOWEJ |
|  | TEREN ZABUDOWY USŁUGOWEJ |
|  | TEREN SPORTU I REKREACJI |
|  | TEREN ROLNICZY |
|  | TEREN OBSŁUGI PRODUKCJI W GOSPODARSTWACH ROLNYCH, HODOWLANYCH, OGRODNICZYCH ORAZ GOSPODARSTWACH LEŚNYCH |
|  | TEREN ZABUDOWY ZGRODOWEJ W GOSPODARSTWACH ROLNYCH, HODOWLANYCH I OGRODNICZYCH |
|  | TEREN OBIEKTÓW PRODUKCYJNYCH, SKŁADÓW I MAGAZYNÓW, TEREN ZABUDOWY USŁUGOWEJ |
|  | TEREN EKSPLOATACJI POWIERZCHNIOWEJ |
|  | TEREN OGRODÓW DZIAŁKOWYCH |
|  | TEREN LASU |
|  | TEREN WÓD POWIERZCHNIOWYCH |
|  | TEREN PARKINGU |
|  | TEREN INFRASTRUKTURY TECHNICZNEJ |
|  | TEREN DROGI PUBLICZNEJ KLASY GŁÓWNEJ |
|  | TEREN DROGI PUBLICZNEJ KLASY LOKALNEJ |
|  | TEREN DROGI PUBLICZNEJ KLASY DOJAZDOWEJ |
|  | TEREN DROGI WEWNĘTRZNEJ |
|  | BUDYNEK ZABYTKOWY OBJĘTY OCHRONĄ W PLANIE |
|  | GRANICA STREFY WIII OCHRONY STANOWISK ARCHEOLOGICZNYCH |
|  | GRANICA TERENU I OBSZARU GÓRNICZEGO |
|  | GRANICA STREFY "K" OCHRONY KONSERWATORSKIEJ |
|  | GRANICA STREFY OCHRONY HISTORYCZNEGO UKŁADU RURALISTYCZNEGO I ZABYTKOWEJ ZABUDOWY |

OZNACZENIA GRAFICZNE INFORMACYJNE

| | |
|---|---|
|  | LINIA ENERGETYCZNA ŚREDNIEGO NAPIĘCIA |
|  | LINIA ENERGETYCZNA WYSOKIEGO NAPIĘCIA |
|  | SIEĆ GAZOWA WYSOKIEGO CIŚNIENIA |
|  | GRANICA UDOKUMENTOWANEGO ZŁOŻA (EKSPLOATACJA ZŁOŻA ZANIECHANIA) |

A6

SKOROWIDZ ARKUSZY

