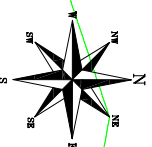
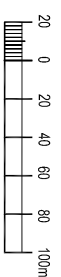


Załącznik nr 1-A3
do uchwały Nr XXXII/451/2021
Rady Gminy Szczecinek
z dnia 28 kwietnia 2021 r.






2Re

A3

SKALA 1:2000



OZNACZENIA GRAFICZNE STANOWIĄCE USTALENIA PLANU

-  GRANICA PLANU
-  LINIA ROZGRANICZAJĄCA TERENY O RÓŻNYM PRZEZNACZENIU
LUB RÓŻNYCH ZASADACH ZAGOSPODAROWANIA
-  **Re** TEREN ROLNICZY/ TEREN ELEKTROWNI FOTOWOLTAYCZNYCH
-  **KDW** TEREN DROGI WEWNĘTRZNEJ
-  **ZL** TEREN LASU