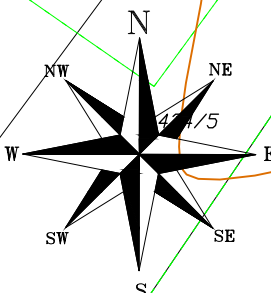
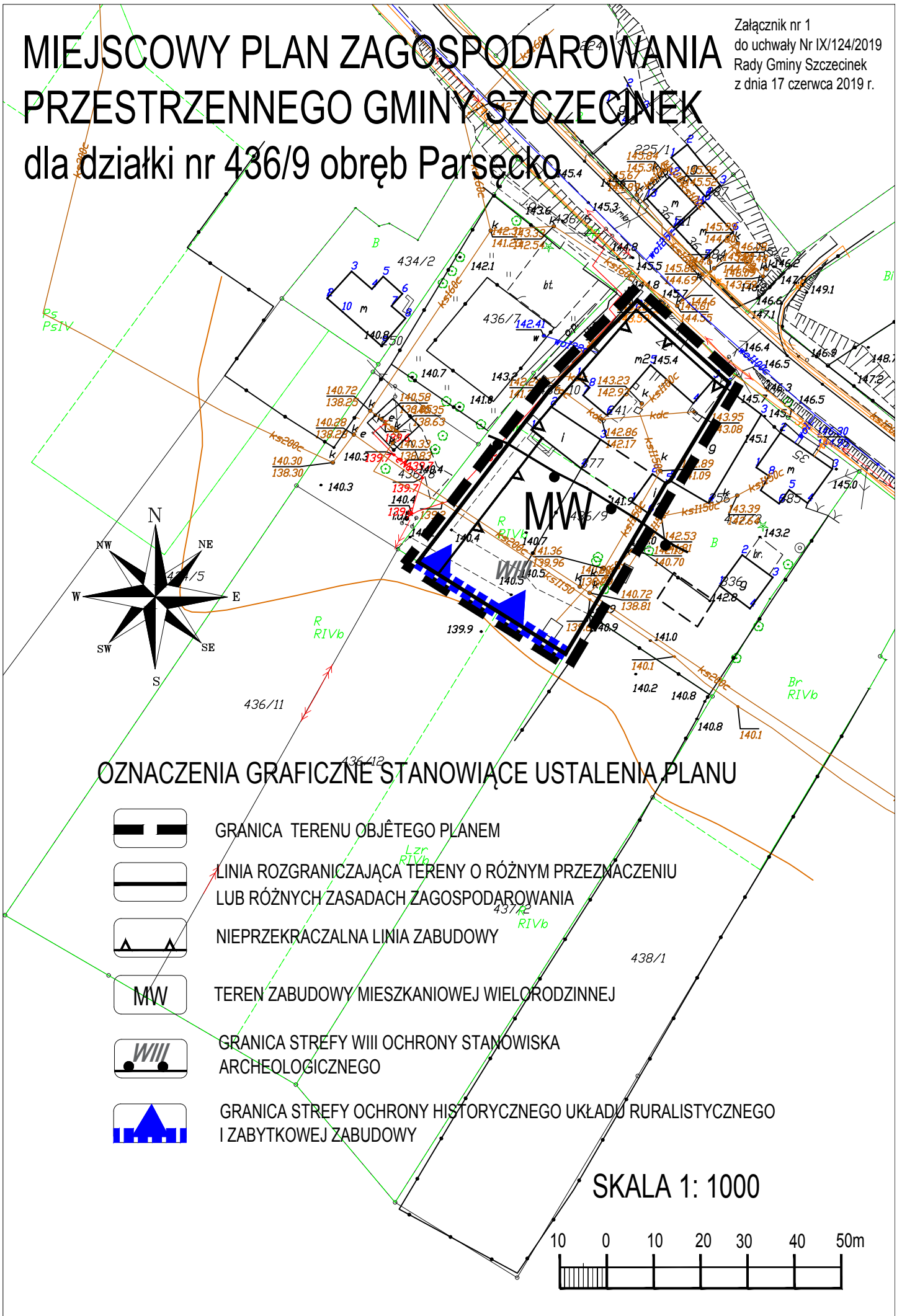








MIEJSCOWY PLAN ZAGOSPODAROWANIA PRZESTRZENNEGO GMINY SZCZECINEK dla działki nr 436/9 obręb Parsecko

Załącznik nr 1
do uchwały Nr IX/124/2019
Rady Gminy Szczecinek
z dnia 17 czerwca 2019 r.



OZNACZENIA GRAFICZNE STANOWIĄCE USTALENIA PLANU

-  GRANICA TERENU OBJĘTEGO PLANEM
-  LINIA ROZGRANICZAJĄCA TERENY O RÓŻNYM PRZEZNACZENIU LUB RÓŻNYCH ZASADACH ZAGOSPODAROWANIA
-  NIEPRZEKRACZALNA LINIA ZABUDOWY
-  TEREN ZABUDOWY MIESZKANIOWEJ WIELORODZINNEJ
-  GRANICA STREFY WIII OCHRONY STANOWISKA ARCHEOLOGICZNEGO
-  GRANICA STREFY OCHRONY HISTORYCZNEGO UKŁADU RURALISTYCZNEGO I ZABYTKOWEJ ZABUDOWY

SKALA 1: 1000

