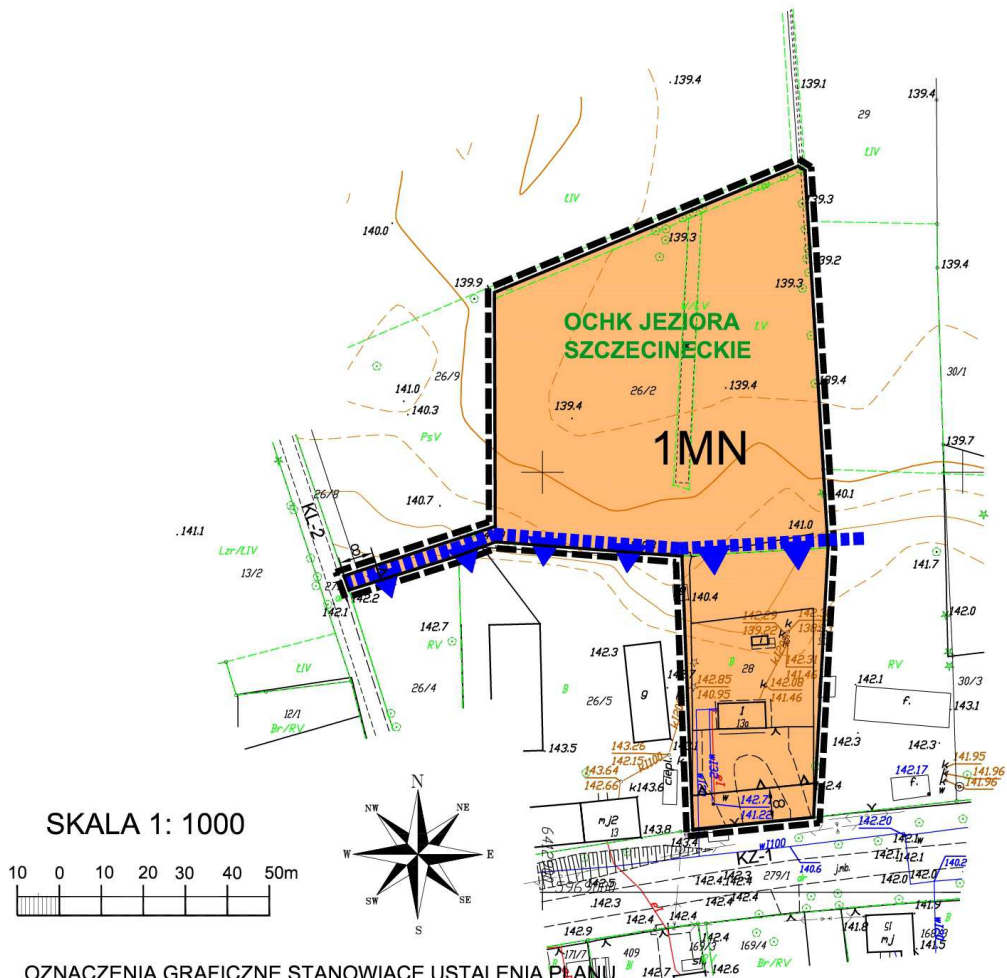







# MIEJSCOWY PLAN ZAGOSPODAROWANIA PRZESTRZENNEGO GMINY SZCZECINEK część obrębu Stare Wierzchowo

Załącznik nr 1  
do uchwały Nr XXXIV/362/2016  
Rady Gminy Szczecinek  
z dnia 28 grudnia 2016 r.



## OZNACZENIA GRAFICZNE STANOWIĄCE USTALENIA PLANU

-  GRANICA PLANU
-  LINIA ROZGRANICZAJĄCA TERENY O RÓŻNYM PRZEZNACZENIU LUB RÓŻNYCH ZASADACH ZAGOSPODAROWANIA
-  NIEPRZEKRACZALNA LINIA ZABUDOWY
-  TEREN ZABUDOWY MIESZKANIOWEJ JEDNORODZINNEJ
-  GRANICA STREFY OCHRONY HISTORYCZNEGO UKŁADU RURALISTYCZNEGO I ZABYTKOWEJ ZABUDOWY