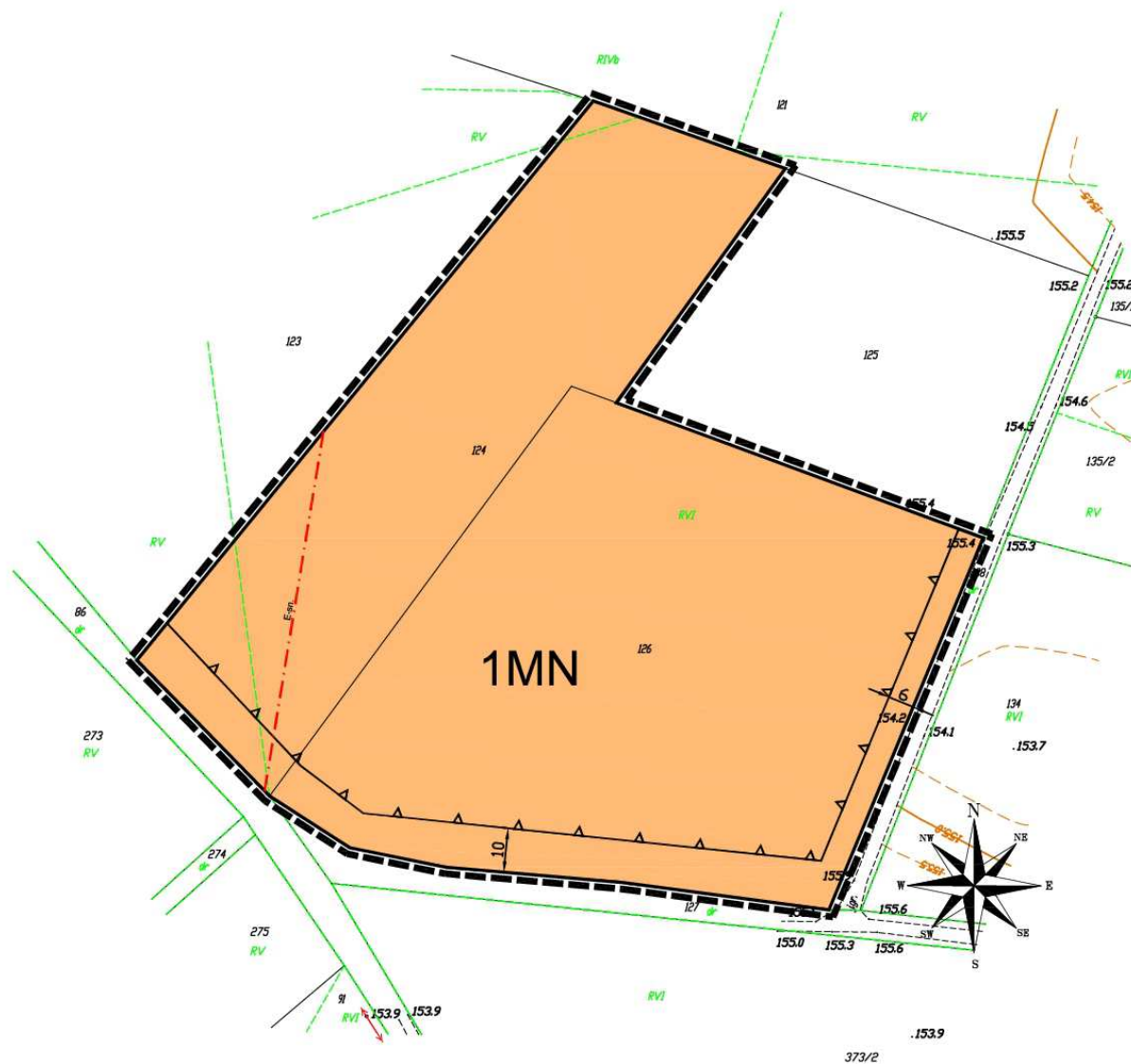




MIEJSCOWY PLAN ZAGOSPODAROWANIA PRZESTRZENNEGO GMINY SZCZECINEK część obrębu Dalecino

Załącznik nr 1
do uchwały Nr XXXIX/386/2017
Rady Gminy Szczecinek
z dnia 15 czerwca 2017 r.



OZNACZENIA GRAFICZNE STANOWIĄCE USTALENIA PLANU

-  GRANICA PLANU
-  LINIA ROZGRANICZAJĄCA TERENY O RÓŻNYM PRZEZNACZENIU LUB RÓŻNYCH ZASADACH ZAGOSPODAROWANIA
-  NIEPRZEKRACZALNA LINIA ZABUDOWY
-  TEREN ZABUDOWY MIESZKANIOWEJ JEDNORODZINNEJ

OZNACZENIA GRAFICZNE INFORMACYJNE

-  LINIA ENERGETYCZNA ŚREDNIEGO NAPIĘCIA

SKALA 1: 1000

