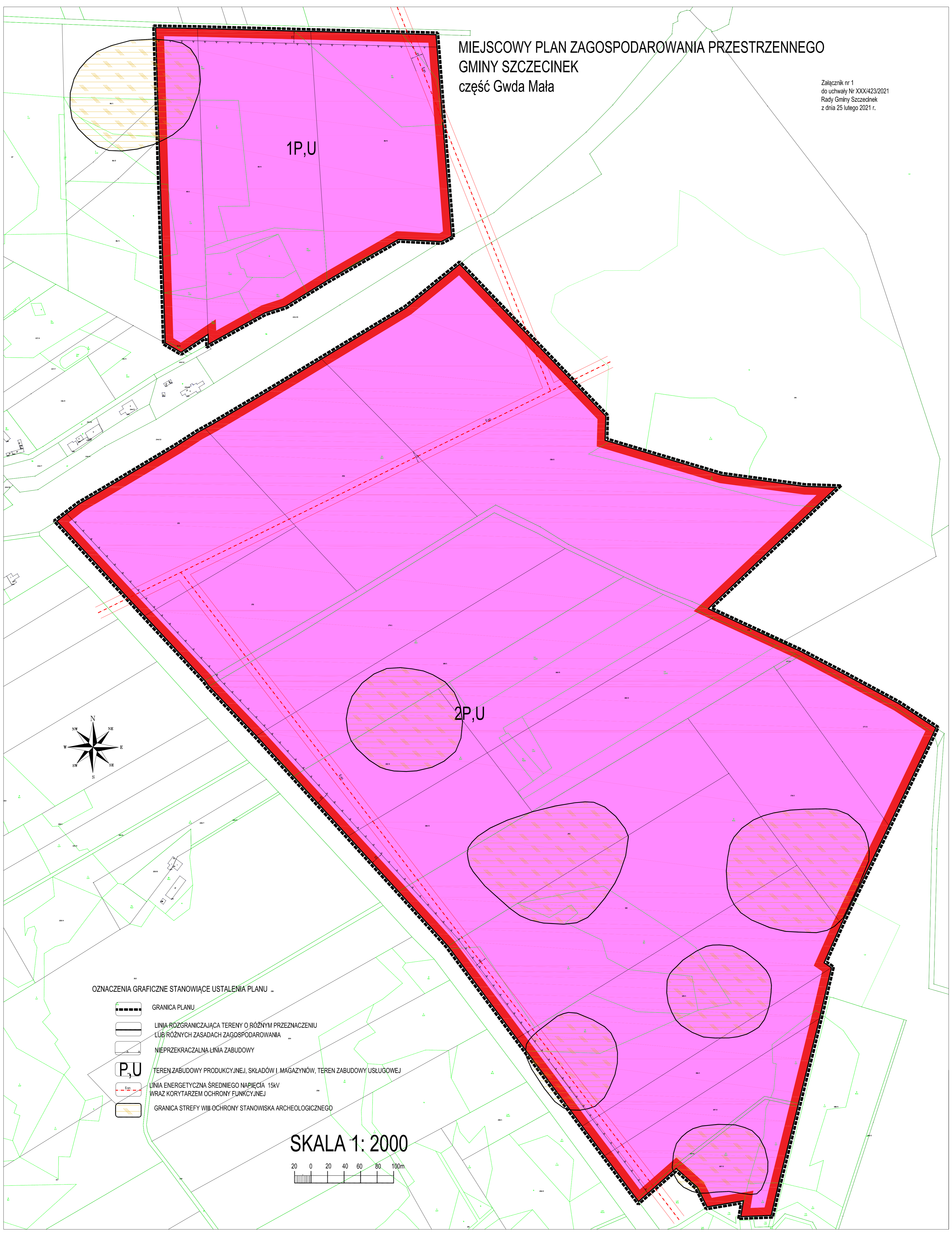




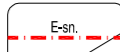



MIEJSCOWY PLAN ZAGOSPODAROWANIA PRZESTRZENNEGO  
GMINY SZCZECINEK  
część Gwda Mała

Załącznik nr 1  
do uchwały Nr XXX/423/2021  
Rady Gminy Szczecinek  
z dnia 25 lutego 2021 r.



OZNACZENIA GRAFICZNE STANOWIĄCE USTALENIA PLANU

-  GRANICA PLANU
-  LINIA RÓZGRANICZAJĄCA TERENY O RÓŻNYM PRZEZNACZENIU  
LUB RÓŻNYCH ZASADACH ZAGOSPODAROWANIA
-  NIEPRZEKRACZALNA LINIA ZABUDOWY
-  TEREN ZABUDOWY PRODUKCYJNEJ, SKŁADÓW I MAGAZYNÓW, TEREN ZABUDOWY USŁUGOWEJ
-  LINIA ENERGETYCZNA ŚREDNIEGO NAPIĘCIA 15kV  
WRAZ KORYTARZEM OCHRONY FUNKCYJNEJ
-  GRANICA STREFY WIIJ OCHRONY STANOWISKA ARCHEOLOGICZNEGO

SKALA 1: 2000

