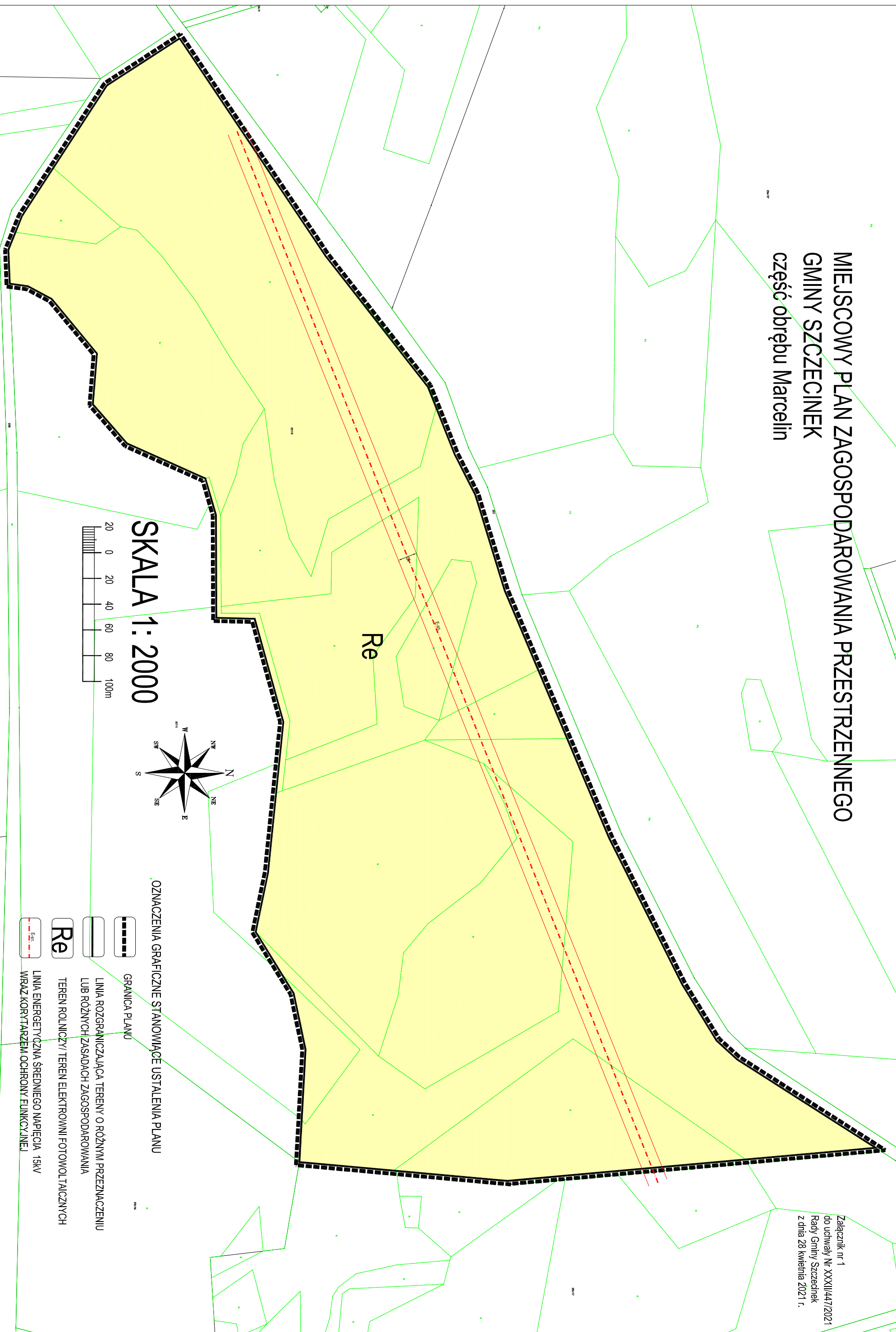
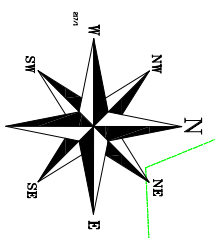
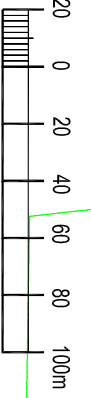


**MIEJSCOWY PLAN ZAGOSPODAROWANIA PRZESTRZENNEGO
GMINY SZCZECINEK
część obrębu Marcelin**

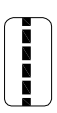



Załącznik nr 1
do Uchwały Nr XXXIII/447/2021
Rady Gminy Szczecinek
z dnia 28 kwietnia 2021 r.



SKALA 1: 2000



OZNACZENIA GRAFICZNE STANOWIĄCE USTALENIA PLANU

-  GRANICA PLANU
-  LINIA ROZGRANICZAJĄCA TERENY O RÓŻNYM PRZEZNACZENIU LUB RÓŻNYCH ZASADACH ZAGOSPODAROWANIA
-  **Re** TEREN ROLNICZY/ TEREN ELEKTROWNI FOTOWOLTAEICZNYCH
-  LINIA ENERGETYCZNA ŚREDNIEGO NAPIĘCIA 15kV WRAZ KORYTARZEM OCHRONY EIUNKCYJNEJ