

MIEJSCOWY PLAN ZAGOSPODAROWANIA PRZESTRZENNEGO  
GMINY SZCZECIŃEK  
część obrębu Turowo

Załącznik nr 1  
do uchwały Nr XXXI/449/2021  
Rady Gminy Szczecinek  
z dnia 28 kwietnia 2021 r.








1P,U

4R

2P,U

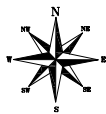
3R

OZNACZENIA GRAFICZNE STANOWIĄCE USTALENIA PLANU

-  GRANICA PLANU
-  LINIA ROZGRANICZAJĄCA TERENY O RÓŻNYM PRZEZNACZENIU  
LUB RÓŻNYCH ZASADACH ZAGOSPODAROWANIA
-  NIEPRZEKRACZALNA LINIA ZABUDOWY
-  TEREN ZABUDOWY PRODUKCYJNEJ, SKŁADÓW I MAGAZYNÓW, TEREN ZABUDOWY USŁUGOWEJ
-  TEREN ROLNICZY
-  GRANICA STREFY WIIII OCHRONY STANOWISKA ARCHEOLOGICZNEGO
-  LINIA ENERGETYCZNA ŚREDNIEGO NAPIĘCIA 15kV  
WRAZ KORRYTAŻEM OCHRONY FUNKCYJNEJ

OZNACZENIA GRAFICZNE INFORMACYJNE

-  SIĘĆ GAZOWA



SKALA 1: 2000

