







RYSUNEK MIEJSCOWEGO PLANU ZAGOSPODAROWANIA PRZESTRZENNEGO GMINY SZCZECINEK DLA CZĘŚCI OBR. WIERZCHOWO

Załącznik nr 1
do uchwały nr XXXVIII/501/2021
Rady Gminy Szczecinek
z dnia 27 lipca 2021 r.

NATURA 2000 JEZIORA SZCZECINECKIE
PLH32000

- OZNACZENIA GRAFICZNE STANOWIĄCE USTALENIA PLANU**
-  GRANICA PLANU
 -  LINIA ROZGRANICZAJĄCA TERENY O RÓŻNYM PRZEZNACZENIU
LUB RÓŻNYCH ZASADACH ZAGOSPODAROWANIA
 -  GRANICA EKSPLOATACJI ZŁOŻA
 -  TEREN EKSPLOATACJI POWIERZCHNIOWEJ
 -  TEREN LASU
 -  TEREN ROLNICZY

