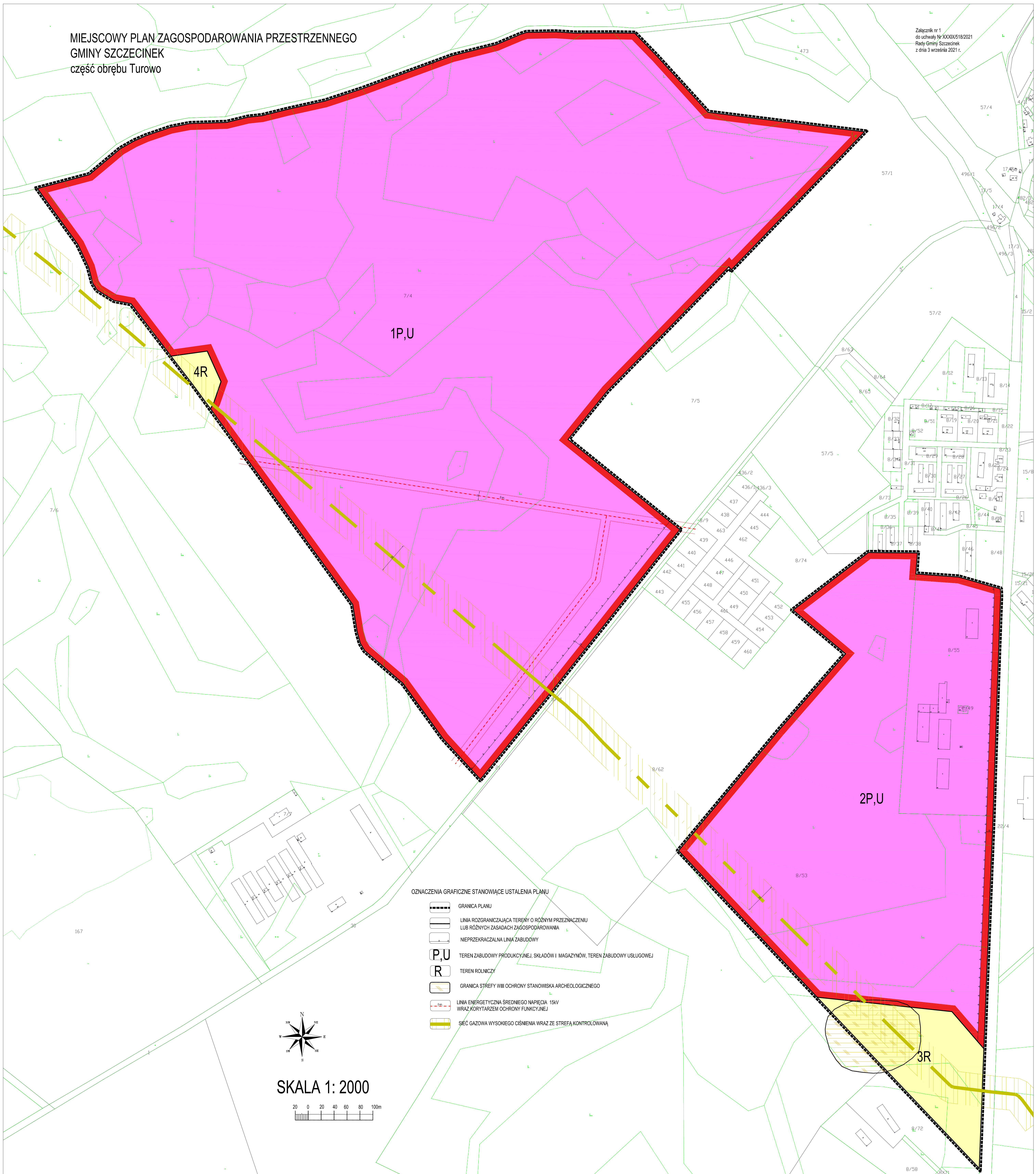










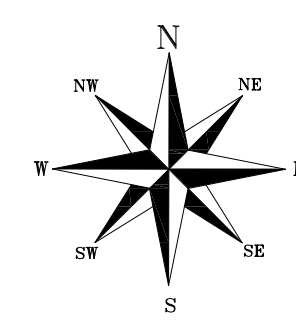
MIEJSCOWY PLAN ZAGOSPODAROWANIA PRZESTRZENNEGO
GMINY SZCZECINEK
część obrębu Turowo

Załącznik nr 1
do uchwały Nr XXXIX/518/2021
Rady Gminy Szczecinek
z dnia 3 września 2021 r.



OZNACZENIA GRAFICZNE STANOWIĄCE USTALENIA PLANU

-  GRANICA PLANU
-  LINIA ROZGRANICZAJĄCA TERENY O RÓŻNYM PRZEZNACZENIU
LUB RÓŻNYCH ZASADACH ZAGOSPODAROWANIA
-  NIEPRZEKRACZALNA LINIA ZABUDOWY
-  **P,U** TEREN ZABUDOWY PRODUKCYJNEJ, SKŁADÓW I MAGAZYNÓW, TEREN ZABUDOWY USŁUGOWEJ
-  **R** TEREN ROLNICZY
-  GRANICA STREFY WIIII OCHRONY STANOWISKA ARCHEOLOGICZNEGO
-  LINIA ENERGETYCZNA ŚREDNIEGO NAPIĘCIA 15kV
WRAZ KORYTARZEM OCHRONY FUNKCYJNEJ
-  SIĘĆ GAZOWA WYSOKIEGO CIŚNIENIA WRAZ ZE STREFĄ KONTROLOWANĄ



SKALA 1: 2000

