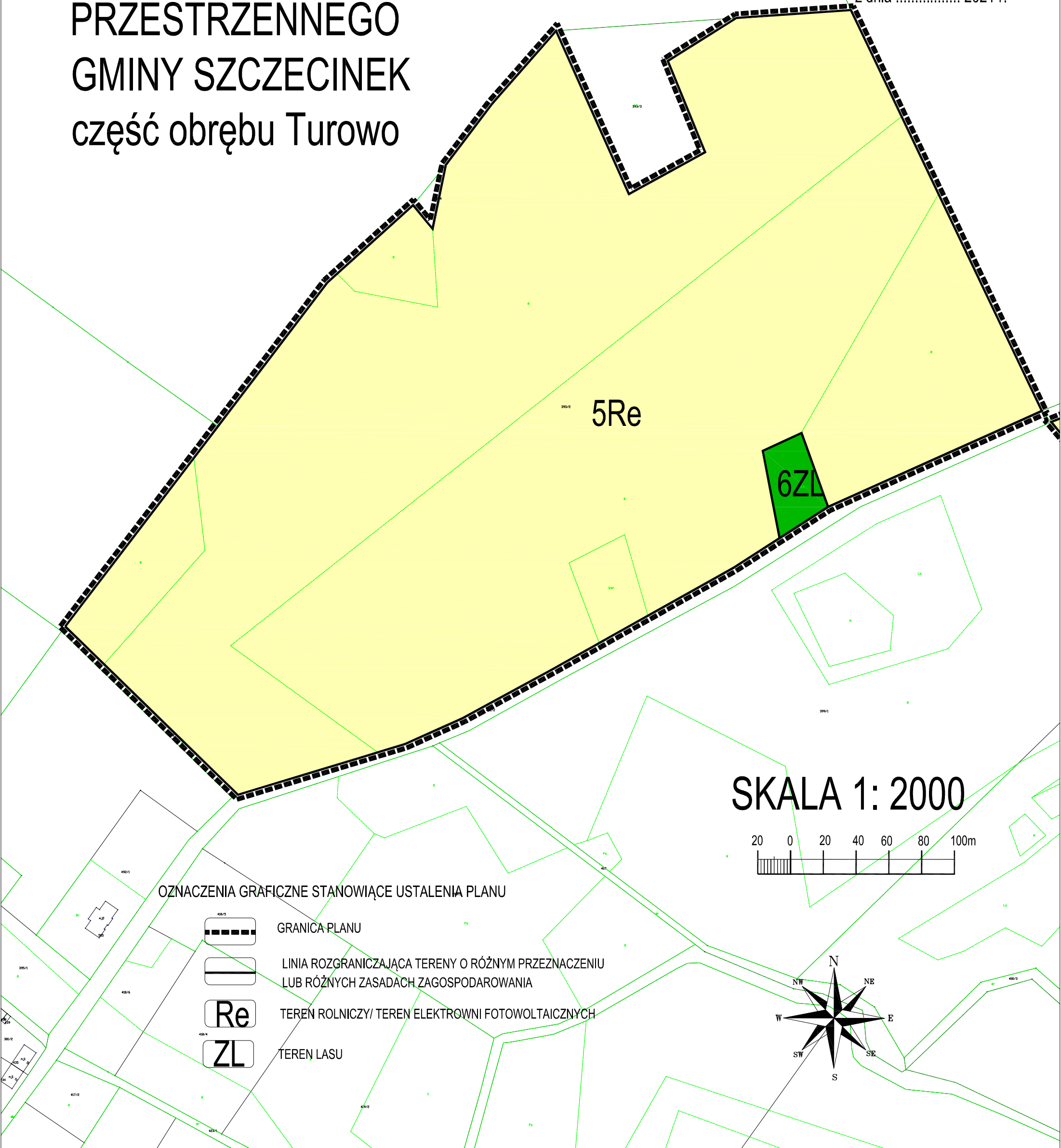






MIEJSCOWY PLAN ZAGOSPODAROWANIA PRZESTRZENNEGO GMINY SZCZECINEK część obrębu Turowo

Załącznik nr 2
do uchwały Nr/2021
Rady Gminy Szczecinek
z dnia 2021 r.



OZNACZENIA GRAFICZNE STANOWIĄCE USTALENIA PLANU

-  GRANICA PLANU
-  LINIA ROZGRANICZAJĄCA TERENY O RÓŻNYM PRZEZNACZENIU
LUB RÓŻNYCH ZASADACH ZAGOSPODAROWANIA
-  TEREN ROLNICZY/ TEREN ELEKTROWNI FOTOWOLTAICZNYCH
-  TEREN LASU

SKALA 1: 2000

