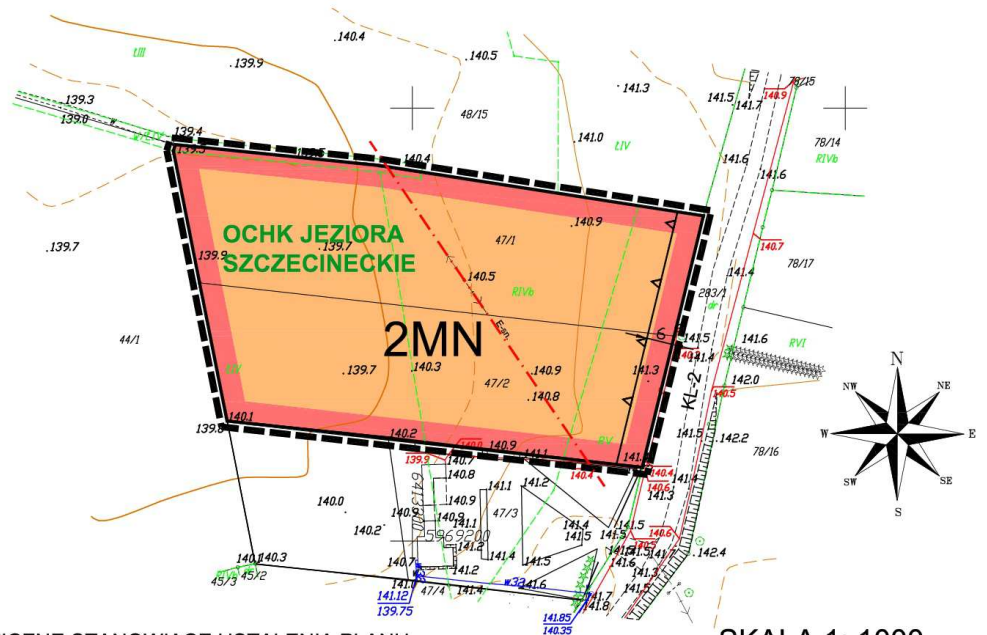






MIEJSCOWY PLAN ZAGOSPODAROWANIA PRZESTRZENNEGO GMINY SZCZECINEK część obrębu Stare Wierzchowo

Załącznik nr 2
do uchwały Nr XXXIV/362/2016
Rady Gminy Szczecinek
z dnia 28 grudnia 2016 r.



OZNACZENIA GRAFICZNE STANOWIĄCE USTALENIA PLANU

-  GRANICA PLANU
-  LINIA ROZGRANICZAJĄCA TERENY O RÓŻNYM PRZEZNACZENIU LUB RÓŻNYCH ZASADACH ZAGOSPODAROWANIA
-  NIEPRZEKRACZALNA LINIA ZABUDOWY
-  TEREN ZABUDOWY MIESZKANIOWEJ JEDNORODZINNEJ

OZNACZENIA GRAFICZNE INFORMACYJNE

-  LINIA ENERGETYCZNA ŚREDNIEGO NAPIĘCIA