










MIEJSCOWY PLAN ZAGOSPODAROWANIA PRZESTRZENNEGO GMINY SZCZECINEK część obrębu Spore

OZNACZENIA GRAFICZNE STANOWIĄCE USTALENIA PLANU

-  GRANICA PLANU
-  LINIA ROZGRANICZAJĄCA TERENY
O RÓŻNYM PRZEZNACZENIU LUB RÓŻNYCH
ZASADACH ZAGOSPODAROWANIA
-  NIEPRZEKRACZALNA LINIA ZABUDOWY
-  TEREN ZABUDOWY MIESZKANIOWEJ JEDNORÓDZINNEJ
TEREN ZABUDOWY USŁUGOWEJ
-  TEREN LASU
-  TEREN ROLNICZY
-  GRANICA STREFY WIII OCHRONY
STANOWISK ARCHEOLOGICZNYCH

OZNACZENIA GRAFICZNE INFORMACYJNE

-  LINIA ENERGETYCZNA WYSOKIEGO NAPIĘCIA
-  LINIA ENERGETYCZNA ŚREDNIEGO NAPIĘCIA

SKALA 1: 1000