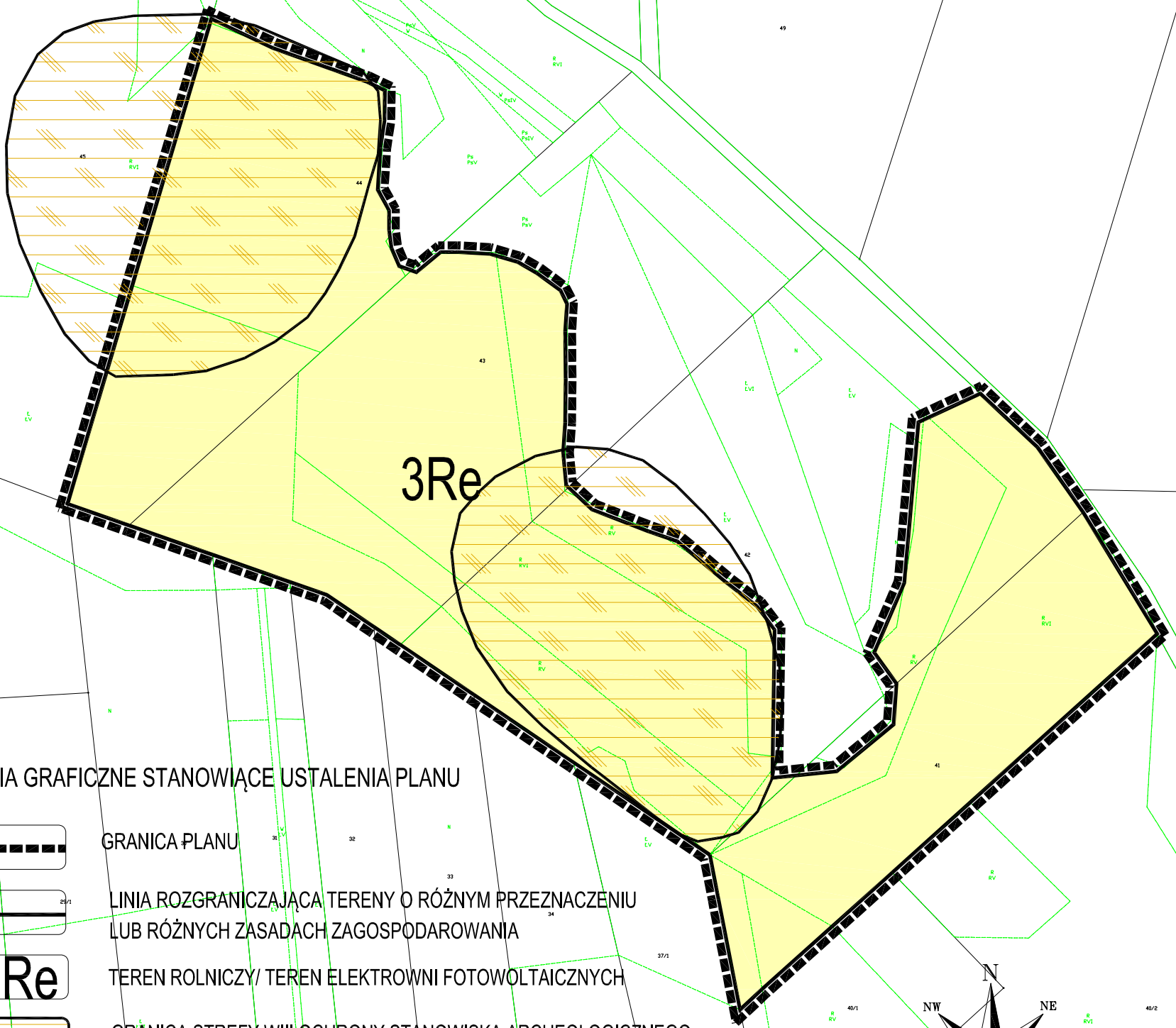



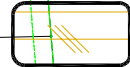


MIEJSCOWY PLAN ZAGOSPODAROWANIA PRZESTRZENNEGO GMINY SZCZECINEK część Gwda Mała

Załącznik nr 2
do uchwały Nr XXX/423/2021
Rady Gminy Szczecinek
z dnia 25 lutego 2021 r.



OZNACZENIA GRAFICZNE STANOWIĄCE USTALENIA PLANU

-  GRANICA PLANU
-  LINIA ROZGRANICZAJĄCA TERENY O RÓŻNYM PRZEZNACZENIU
LUB RÓŻNYCH ZASADACH ZAGOSPODAROWANIA
-  **Re** TEREN ROLNICZY/ TEREN ELEKTROWNI FOTOWOLTAICZNYCH
-  GRANICA STREFY VIII OCHRONY STANOWISKA ARCHEOLOGICZNEGO

SKALA 1: 2000

