

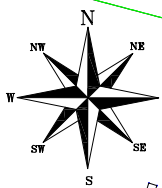
MIEJSCOWY PLAN ZAGOSPODAROWANIA PRZESTRZENNEGO  
GMINY SZCZECINEK  
część obrębu Parsęcko

Załącznik nr 2  
do uchwały Nr XXXII/448/2021  
Rady Gminy Szczecinek  
z dnia 28 kwietnia 2021 r.

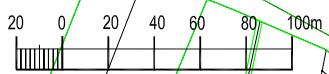
6P,U

7Re

8P,U




SKALA 1: 2000



OZNACZENIA GRAFICZNE STANOWIĄCE USTALENIA PLANU


 GRANICA PLANU

 LINIA ROZGRANICZAJĄCA TERENY O RÓŻNYM PRZEZNACZENIU  
LUB RÓŻNYCH ZASADACH ZAGOSPODAROWANIA

 NIEPRZEKRACZALNA LINIA ZABUDOWY

 TEREN ROLNICZY/ TEREN ELEKTROWNI FOTOWOLTAICZNYCH

 TEREN ZABUDOWY PRODUKCYJNEJ, SKŁADÓW I MAGAZYNÓW, TEREN ZABUDOWY USŁUGOWEJ

 GRANICA STREFY WII OCHRONY STANOWISKA ARCHEOLOGICZNEGO

 LINIA ENERGETYCZNA ŚREDNIEGO NAPIĘCIA 15kV  
WRAZ KORYTARZEM OCHRONY FUNKCYJNEJ