

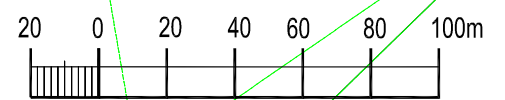
Załącznik nr 2  
do uchwały Nr XXXII/449/2021  
Rady Gminy Szczecinek  
z dnia 28 kwietnia 2021 r.

# MIEJSCOWY PLAN ZAGOSPODAROWANIA PRZESTRZENNEGO GMINY SZCZECINEK część obrębu Turowo


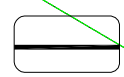


5Re

6ZL

SKALA 1: 2000



## OZNACZENIA GRAFICZNE STANOWIĄCE USTALENIA PLANU

- |   |  |
|---|--|
|  | GRANICA PLANU  |
|  | LINIA ROZGRANICZAJĄCA TERENY O RÓŻNYM PRZEZNACZENIU<br>LUB RÓŻNYCH ZASADACH ZAGOSPODAROWANIA |
|  | TEREN ROLNICZY/ TEREN ELEKTROWNI FOTOWOLTAICZNYCH  |
|  | TEREN LASU   |

