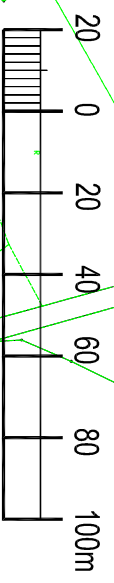


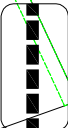


**MIEJSCOWY PLAN ZAGOSPODAROWANIA PRZESTRZENNEGO  
GMINY SZCZECINEK  
część obrębu Wierzchowo**

Załącznik nr 2  
do uchwały Nr XXXIII/450/2021  
Rady Gminy Szczecinek  
z dnia 28 kwietnia 2021 r.



**SKALA 1:2000**

OZNACZENIA GRAFICZNE STANOWIĄCE USTALENIA PLANU

-  GRANICA PLANU
-  LINIA ROZGRANICZAJĄCA TERENY O RÓŻNYM PRZEZNACZENIU  
LUB RÓŻNYCH ZASADACH ZAGOSPODAROWANIA
-  **Re** TEREN ROLNICZY/ TEREN ELEKTROWNI FOTOWOLTALICZNYCH

