




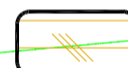
MIEJSCOWY PLAN ZAGOSPODAROWANIA PRZESTRZENNEGO GMINY SZCZECINEK część Gwda Wielka

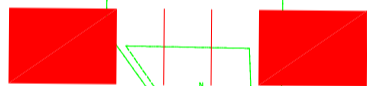
6Re

5Re

4Re

OZNACZENIA GRAFICZNE STANOWIĄCE USTALENIA PLANU

-  GRANICA PLANU
-  LINIA ROZGRANICZAJĄCA TERENY O RÓŻNYM PRZEZNACZENIU LUB RÓŻNYCH ZASADACH ZAGOSPODAROWANIA
-  TEREN ROLNICZY/ TEREN ELEKTROWNI FOTOWOLTAICZNYCH
-  GRANICA STREFY WIII OCHRONY STANOWISKA ARCHEOLOGICZNEGO

 LINIA ELEKTROENERGETYCZNA NAJWYŻSZYCH NAPIĘC NN 220 kV WRAZ Z KORYTARZEM OCHRONY FUNKCYJNEJ

 LINIA ELEKTROENERGETYCZNA WYSOKIEGO NAPIĘCIA WN 110 kV WRAZ Z KORYTARZEM OCHRONY FUNKCYJNEJ

SKALA 1: 2000

