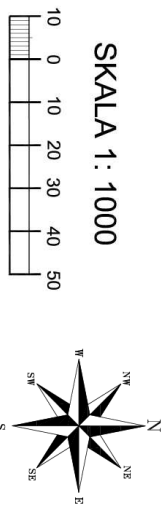
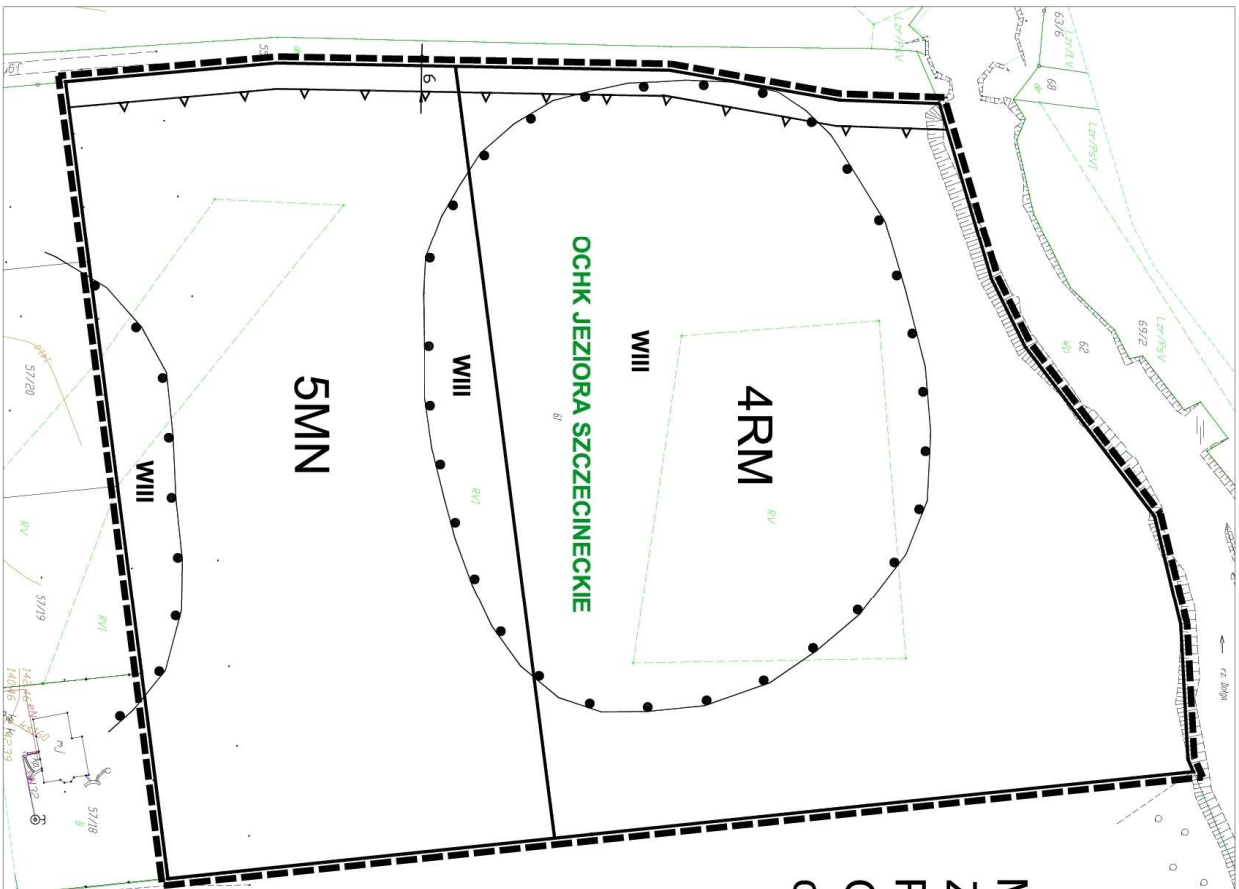









Załącznik nr 3
do uchwały Nr XL/4/12/2017
Rady Gminy Szczecinek
z dnia 11 maja 2017 r.

MIJSCOWY PLAN ZAGOSPODAROWANIA PRZESTRZENNEGO GMINY SZCZECINEK część obrębu Gwda Mała



- OZNACZENIA GRAFICZNE STANOWIĄCE USTALENIA PLANU
-  GRANICA PLANU
 -  LINIA ROZGRANICZAJĄCA TERENY O RÓŻNYM PRZEZNACZENIU LUB RÓŻNYCH ZASADACH ZAGOSPODAROWANIA
 -  NIEPRZEKRACZALNA LINIA ZABUDOWY
 -  TEREN ZABUDOWY MIESZKANIOWEJ JEDNORODZINNEJ
 -  TEREN ZABUDOWY ZAGRODOWEJ W GOSPODARSTWACH ROLNYCH, HODOWLANYCH I OGRODNICZYCH
 -  GRANICA STREFY WIII OCHRONY STANOWISK ARCHEOLOGICZNYCH
 -  WIII