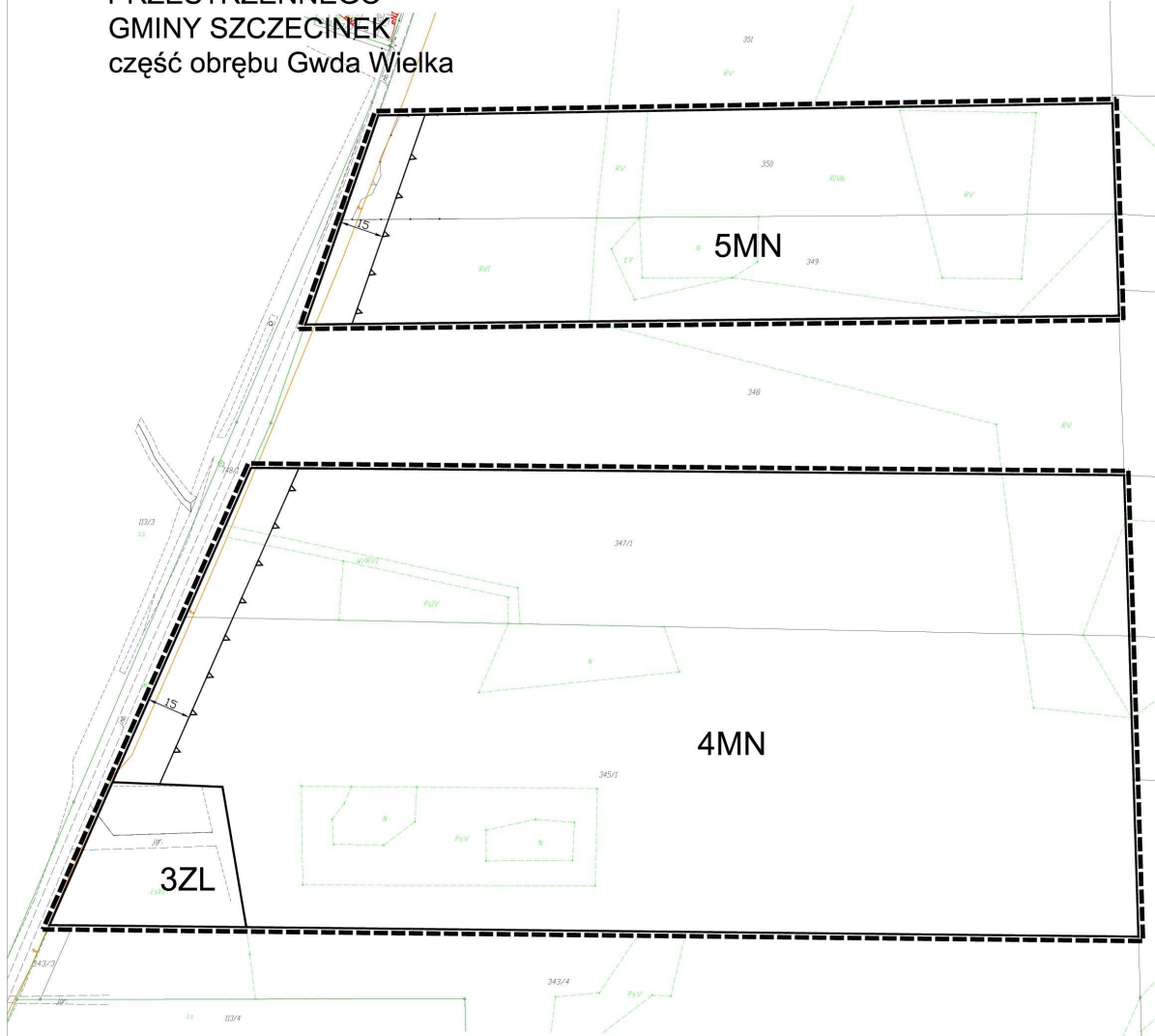







**MIEJSCOWY PLAN ZAGOSPODAROWANIA  
PRZESTRZENNEGO  
GMINY SZCZECINEK  
część obrębu Gwda Wielka**

Załącznik nr 3  
do uchwały Nr XLI/413/2017  
Rady Gminy Szczecinek  
z dnia 11 maja 2017 r.



**OZNACZENIA GRAFICZNE STANOWIĄCE USTALENIA PLANU**

-  GRANICA PLANU
-  LINIA ROZGRANICZAJĄCA TERENY O RÓŻNYM PRZEZNACZENIU  
LUB RÓŻNYCH ZASADACH ZAGOSPODAROWANIA
-  NIEPRZEKRACZALNA LINIA ZABUDOWY
-  TEREN ZABUDOWY MIESZKANIOWEJ JEDNORODZINNEJ
-  TEREN LASU



**SKALA 1: 1000**

