








**MIEJSCOWY PLAN ZAGOSPODAROWANIA
PRZESTRZENNEGO GMINY SZCZECINEK
część obrębu Marcelin**

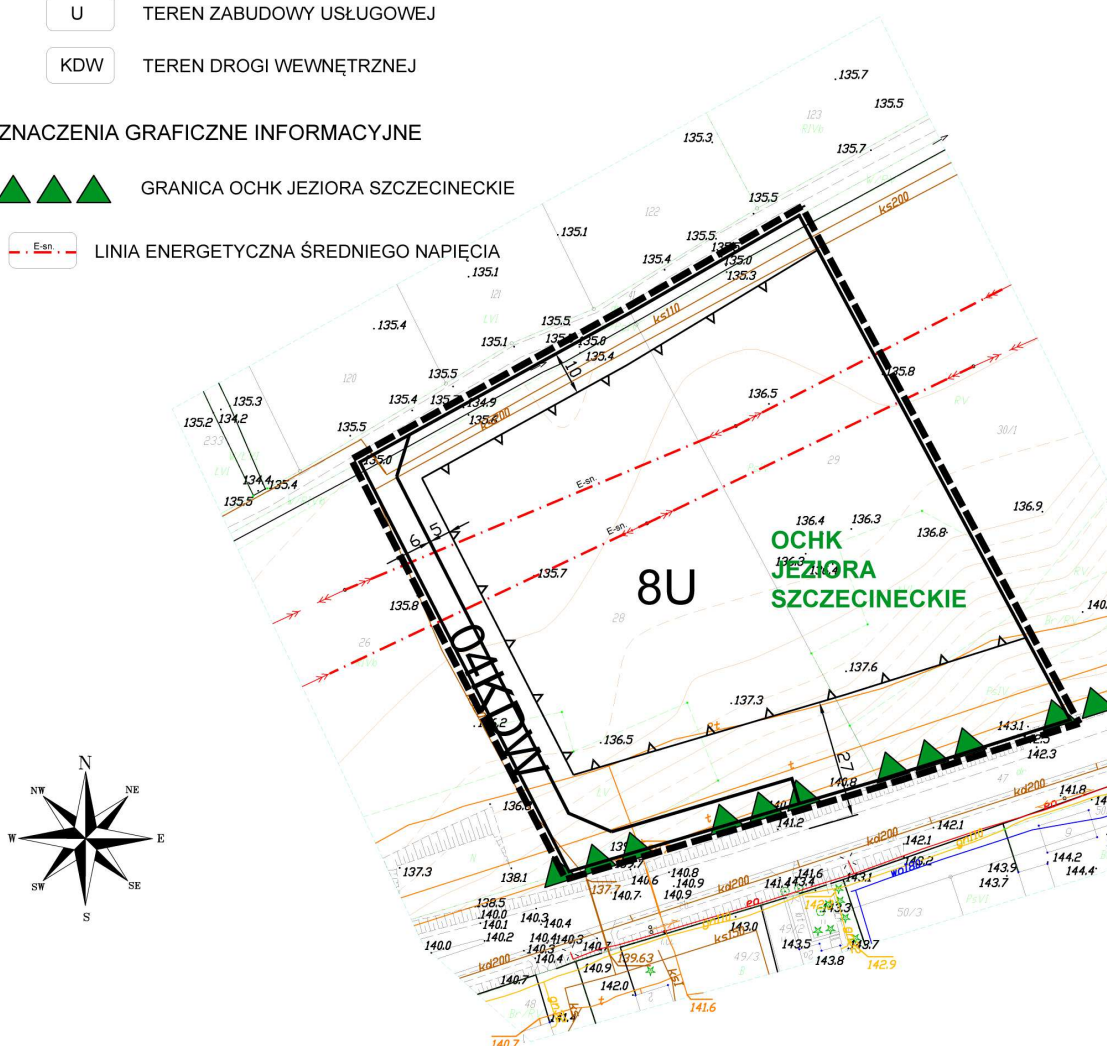
Załącznik nr 3
do uchwały LVIII/587/2018
Rady Gminy Szczecinek
z dnia 22 czerwca 2018 r.

OZNACZENIA GRAFICZNE STANOWIĄCE USTALENIA PLANU

-  GRANICA PLANU
-  LINIA ROZGRANICZAJĄCA TERENY O RÓŻNYM PRZEZNACZENIU
LUB RÓŻNYCH ZASADACH ZAGOSPODAROWANIA
-  NIEPRZEKRACZALNA LINIA ZABUDOWY
-  TEREN ZABUDOWY USŁUGOWEJ
-  TEREN DROGI WEWNĘTRZNEJ

OZNACZENIA GRAFICZNE INFORMACYJNE

-  GRANICA OCHK JEZIORA SZCZECINECKIE
-  LINIA ENERGETYCZNA ŚREDNIEGO NAPIĘCIA



SKALA 1: 1000

