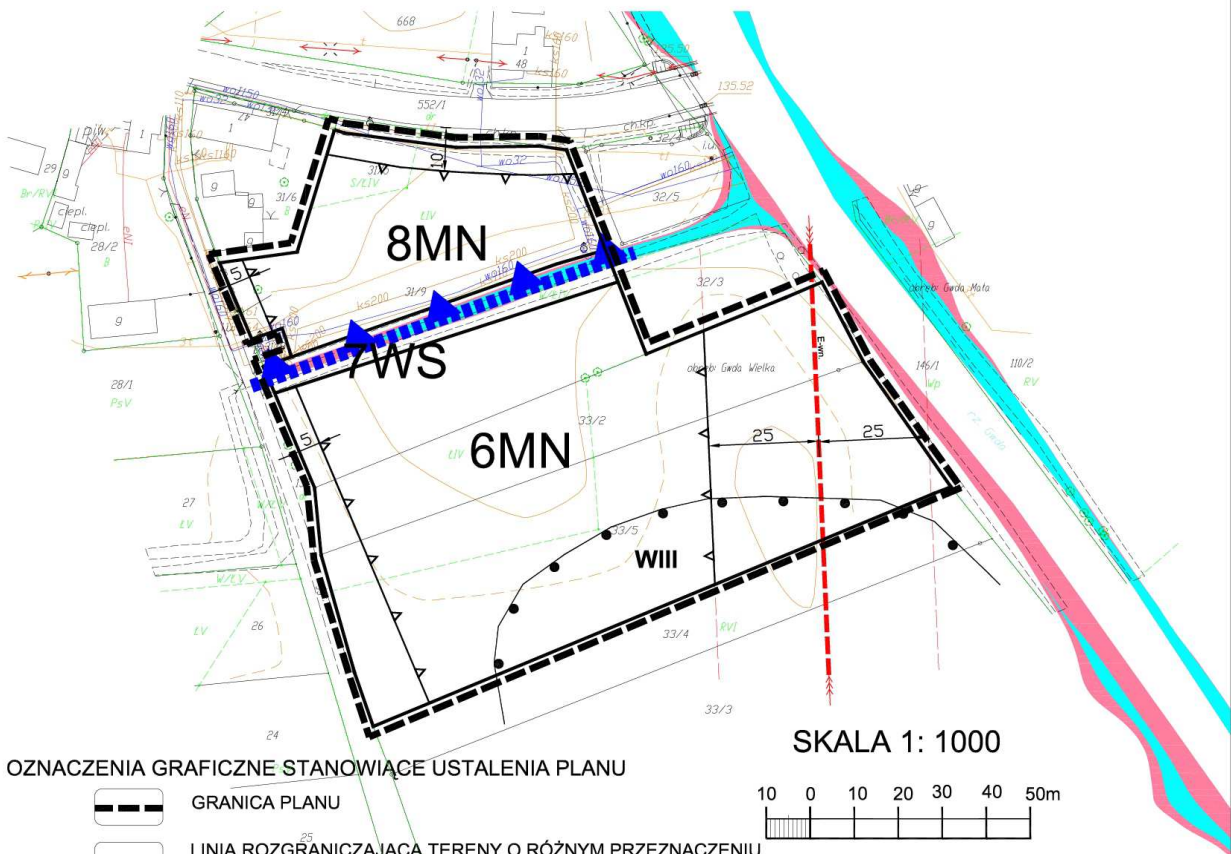












MIEJSCOWY PLAN ZAGOSPODAROWANIA PRZESTRZENNEGO GMINY SZCZECINEK część obrębu Gwda Wielka



OZNACZENIA GRAFICZNE STANOWIĄCE USTALENIA PLANU

-  GRANICA PLANU
-  LINIA ROZGRANICZAJĄCA TERENY O RÓŻNYM PRZEZNACZENIU
LUB RÓŻNYCH ZASADACH ZAGOSPODAROWANIA
-  NIEPRZEKRĄCZALNA LINIA ZABUDOWY
-  TEREN ZABUDOWY MIESZKANIOWEJ JEDNORODZINNEJ
-  TEREN WÓD POWIERZCHNIOWYCH
-  GRANICA STREFY WIII OCHRONY STANOWISK ARCHEOLOGICZNYCH
-  GRANICA STREFY OCHRONY HISTORYCZNEGO UKŁADU RURALISTYCZNEGO I ZABYTKOWEJ ZABUDOWY
-  OBSZAR SZCZEGÓLNEGO ZAGROŻENIA POWODZIĄ,
NA KTÓRYM PRAWDOPODOBIEŃSTWO WYSTĄPIENIA
POWODZI JEST ŚREDNIE - 1%

OZNACZENIA GRAFICZNE INFORMACYJNE

-  LINIA ENERGETYCZNA WYSOKIEGO NAPIĘCIA
-  OBSZAR NA KTÓRYM PRAWDOPODOBIEŃSTWO WYSTĄPIENIA
POWODZI JEST NISKIE - 0,2%

