





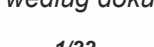






6.207.09.12

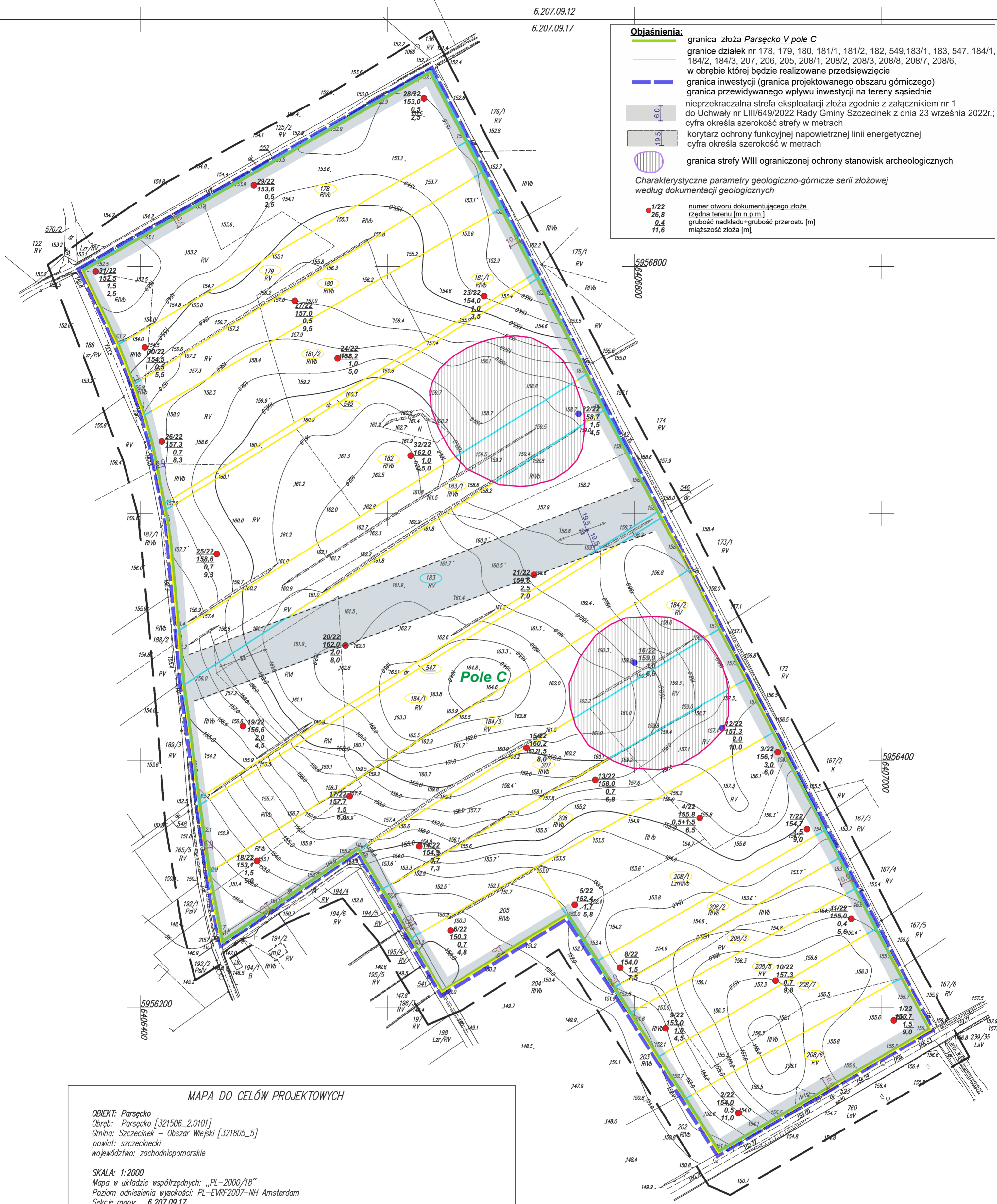
6.207.09.17

Objaśnienia:

-  granica złoża *Parsęcko V pole C*
-  granice działek nr 178, 179, 180, 181/1, 181/2, 182, 549, 183/1, 183, 547, 184/1, 184/2, 184/3, 207, 206, 205, 208/1, 208/2, 208/3, 208/8, 208/7, 208/6, w obrębie której będzie realizowane przedsięwzięcie
-  granica inwestycji (granica projektowanego obszaru górniczego)
-  granica przewidywanego wpływu inwestycji na tereny sąsiednie
-  nieprzekraczalna strefa eksploatacji złoża zgodnie z załącznikiem nr 1 do Uchwały nr LIII/649/2022 Rady Gminy Szczecinek z dnia 23 września 2022r.; cyfra określa szerokość strefy w metrach
-  korytarz ochrony funkcyjnej napowietrznej linii energetycznej; cyfra określa szerokość w metrach
-  granica strefy VIII ograniczonej ochrony stanowisk archeologicznych

Charakterystyczne parametry geologiczno-górnice serie złożowej według dokumentacji geologicznych

-  1/22 numer otworu dokumentującego złożo
-  26.8 rzędna terenu [m n.p.m.]
-  0.4 grubość nadkładu+grubość przerostu [m]
-  11,6 miąższość złoża [m]



MAPA DO CELÓW PROJEKTOWYCH

OBIEKT: Parsęcko
 Obręb: Parsęcko [321506_2.0101]
 Gmina: Szczecinek – Obszar Wiejski [321805_5]
 powiat: szczeciński
 województwo: zachodniopomorskie

SKALA: 1:2000
 Mapa w układzie współrzędnych: „PL-2000/18”
 Poziom oznaczenia wysokości: PL-EVRF2007-NH Amsterdam
 Sekcje mapy: 6.207.09.17

Obszar opracowania: _____
 Oznaczenie kancelaryjne pracy geodezyjnej: 6640.190.2022
 Data opracowania mapy: 01.03.2022 r.

Granice i numery działek ewidencyjnych według danych PODGIK w Szczecinku z dnia: 08.02.2022 r.
 W zakresie pomiaru nie badano istnienia obciążeń nieruchomości w postaci służebności.
 Nie wyklucza się istnienia w terenie również uzbrojenia, o którym brak było informacji branzowych i nie zostało odnalezione w czasie inwentaryzacji geodezyjnej.

Jednostka wykonawstwa geodezyjnego:
 „GEO-TECH”
 Pracownia usług geodezyjnych
 ul. Brytyjska 22/4, 75-430 Koszalin
 tel. 512 267 405, 606 112 820
 geo-tech.pracownia@wp.pl
 NIP 6692320728 REGON 367307493

Geodeta uprawniony:
 Łukasz Kowalewski nr upr. 21608 (1,4)
 Łukasz Kowalewski
 GEODETA UPRAWNIONY
 opr. GUGIK nr 21608
 ul. Brytyjska 22/4, 75-430 Koszalin
 tel. 696 813 927

RAPORT O ODDZIAŁYWANIU NA ŚRODOWISKO
przedsięwzięcia pn.: eksploatacja i przeróbka kruszywa naturalnego
ze złoża Parsęcko V pole A, pole B, pole C

miejsc. Parsęcko
 działki:
 pole A – 145/1
 pole B – 160/1 część
 pole C – 178, 179, 180, 181/1, 181/2, 182, 549, 183/1, 183, 547, 184/1, 184/2, 184/3, 207, 206, 205, 208/1, 208/2, 208/3, 208/8, 208/7, 208/6
 gm. Szczecinek, pow. szczeciński, woj. zachodniopomorskie

Tytuł załącznika:	MAPA SYTUACYJNO-WYSOKOŚCIOWA z charakterystycznymi parametrami złoża -pole C		
Opracowała:	mgr Aleksandra Gieźma	skala: 1 : 2 000	Zał. graf. nr 3.3.

Poświadczam zgodność niniejszej kopii z treścią operatu nr 6640.190.2022 przyjętego do państwowego zasobu geodezyjnego i kartograficznego w dniu 24.03.2022 r. pozytywnym protokołem weryfikacji nr 6640.190.2022_14608 Informuję jednocześnie, że jestem świadomy odpowiedzialności karnej za złożenie fałszywego oświadczenia.