

ZARZĄDZENIE NR 46/2021
WÓJTA GMINY SZCZECINEK
z dnia 11 marca 2021 r.

w sprawie wyznaczenia działek będących własnością Gminy Szczecinek na teren do biwakowania oraz ustalenie wysokości opłat za biwakowanie na wyznaczonych działkach będących własnością Gminy Szczecinek

Na podstawie art. 30 ust. 2 pkt 3 ustawy z dnia 8 marca 1990 roku o samorządzie gminnym (Dz. U. z 2020 r., poz. 713 z późn. zm.) zarządzam, co następuje:

§ 1. Wyznaczam następujące działki, z przeznaczeniem na teren do biwakowania:

- działka oznaczona numerem 2/35, obręb ewidencyjny Grąbczyn, m. Grąbczyn,
- działka oznaczona numerem 2/37, obręb ewidencyjny Grąbczyn, m. Grąbczyn,
- działka oznaczona numerem 760/3, obręb ewidencyjny Gwda Wielka, m. Gwda Wielka,
- działka oznaczona numerem 386/17, obręb ewidencyjny Stare Wierzchowo, m. Stare Wierzchowo.

§ 2. Ustalam dobową wysokość opłat za biwakowanie na terenie wyznaczonych działek będących własnością Gminy Szczecinek:

- | | |
|------------------------------------|------------|
| - rozbicie namiotu | - 10,00 zł |
| - ustawienie przyczepy kempingowej | - 20,00 zł |
| - ustawienie kampera | - 30,00 zł |
| - parkowanie samochodu osobowego | - 5,00 zł |
- Powyższe stawki zawierają podatek VAT.

§ 3. Określa się zasady korzystania z terenu do biwakowania w formie Regulaminu Porządkowego stanowiącego Załącznik do niniejszego Zarządzenia.

§ 4. Przed przystąpieniem do biwakowania każdy zobowiązany jest do zapoznania się z Regulaminem Porządkowym oraz dokonania opłat za biwakowanie wg wyznaczonych stawek.

§ 5. Zarządzenie wchodzi w życie z dniem podpisania.


Wójt
Ryszard Jasionas


RADCA PRAWNY
Mariola Podkowiak

Załącznik
do Zarządzenie Nr 46/2021
Wójta Gminy Szczecinek
z dnia 11 marca 2021 r.

Regulamin Porządkowy obowiązujący na terenach działek wyznaczonych na biwakowanie

§1.

W celu zapewnienia porządku oraz bezpieczeństwa osobom przebywającym na terenie biwakowania, wprowadza się Regulamin korzystania z działek będących własnością Gminy Szczecinek na cele biwakowania, zwany dalej Regulaminem Porządkowym.

§2.

Wstęp na teren biwakowania oznacza, że użytkownik zapoznał się z regulaminem i zobowiązuje się do jego przestrzegania.

§3.

Na terenie biwakowania można ustawiać namioty, przyczepy kempingowe, kampery oraz samochody osobowe po wniesieniu odpowiedniej opłaty na konto Gminy Szczecinek, ul Pilska 3, 78-400 Szczecinek: Bank Spółdzielczy w Jastrowiu konto nr **26 8935 0009 1344 9079 2000 0010** przelewem bankowym lub pocztowym.

§4.

Osoby korzystające z terenu do biwakowania zobowiązuje się do:

- a) zachowania ciszy i spokoju,
- b) przestrzegania porządku i czystości,
- c) przestrzegania znaków drogowych.

§5.

Zabrania się:

- a) niszczenia roślinności,
- b) zaśmiecania i zanieczyszczania terenu,
- c) zanieczyszczania wody,

§6.

Opłata za biwakowanie nie upoważnia do amatorskiego połowu ryb.

§7.

Podczas biwakowania należy dbać o porządek na terenie biwakowania. Przed opuszczeniem terenu biwakowania należy posprzątać zajmowane przez siebie miejsce. W ramach wniesienia opłaty za biwakowanie odpady można umieszczać w kontenerach ustawionych na terenie biwakowania.

§8.

Do kontroli przestrzegania postanowień Regulaminu Porządkowego upoważniony jest pracownik Urzędu Gminy na podstawie upoważnienia wydanego przez Wójta Gminy Szczecinek oraz służby porządkowe na podstawie odrębnych przepisów.

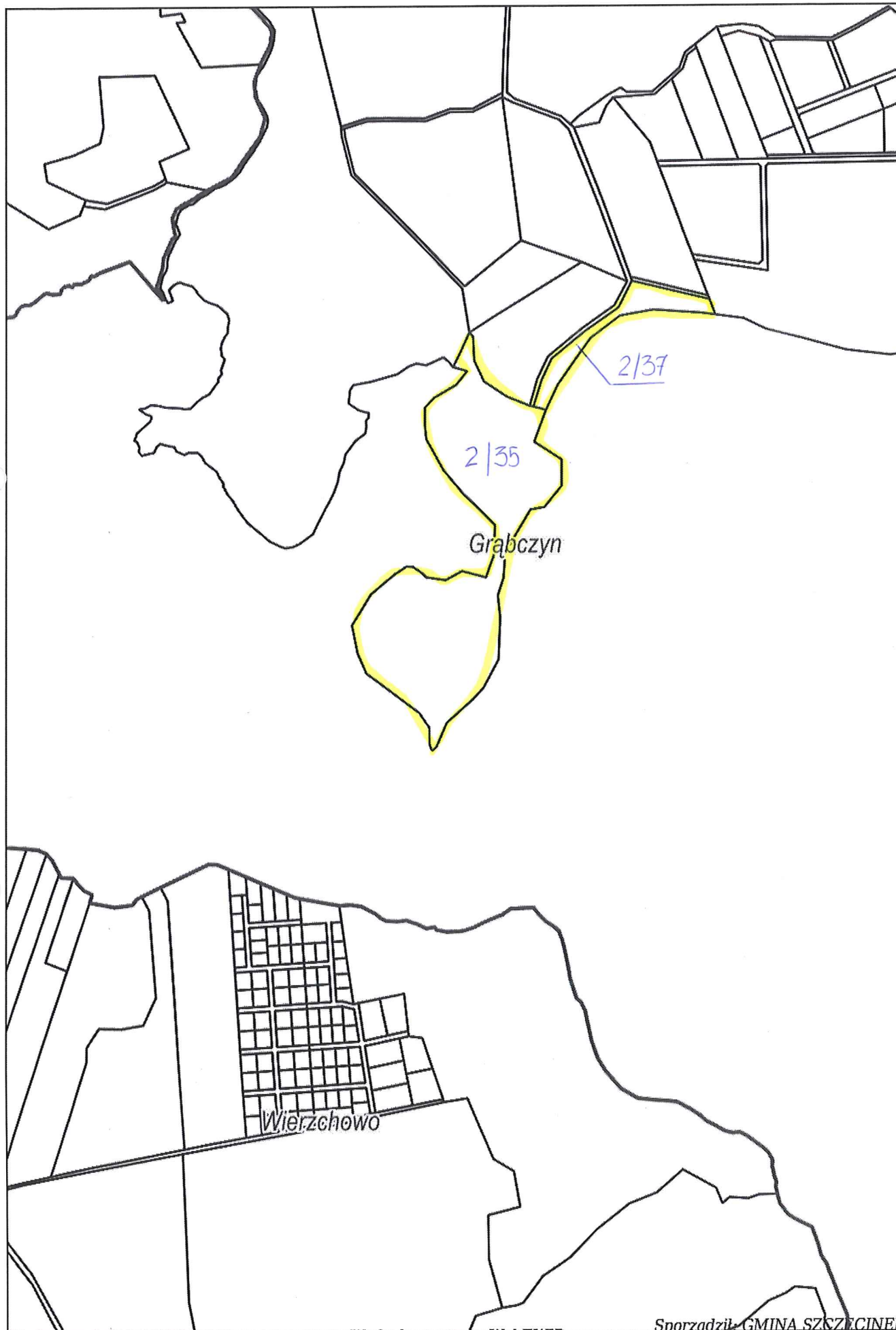
§9.

Właściciel działek nie ponosi odpowiedzialności materialnej za sprzęt czy przedmioty pozostawione bez opieki.

§10.

Osoby nie przestrzegające zapisów regulaminu zostaną wezwane do opuszczenia terenu biwakowania, a w przypadku niepodporządkowania zostaną powiadomione odpowiednie służby.

Wydruk mapy z systemu WebEWID



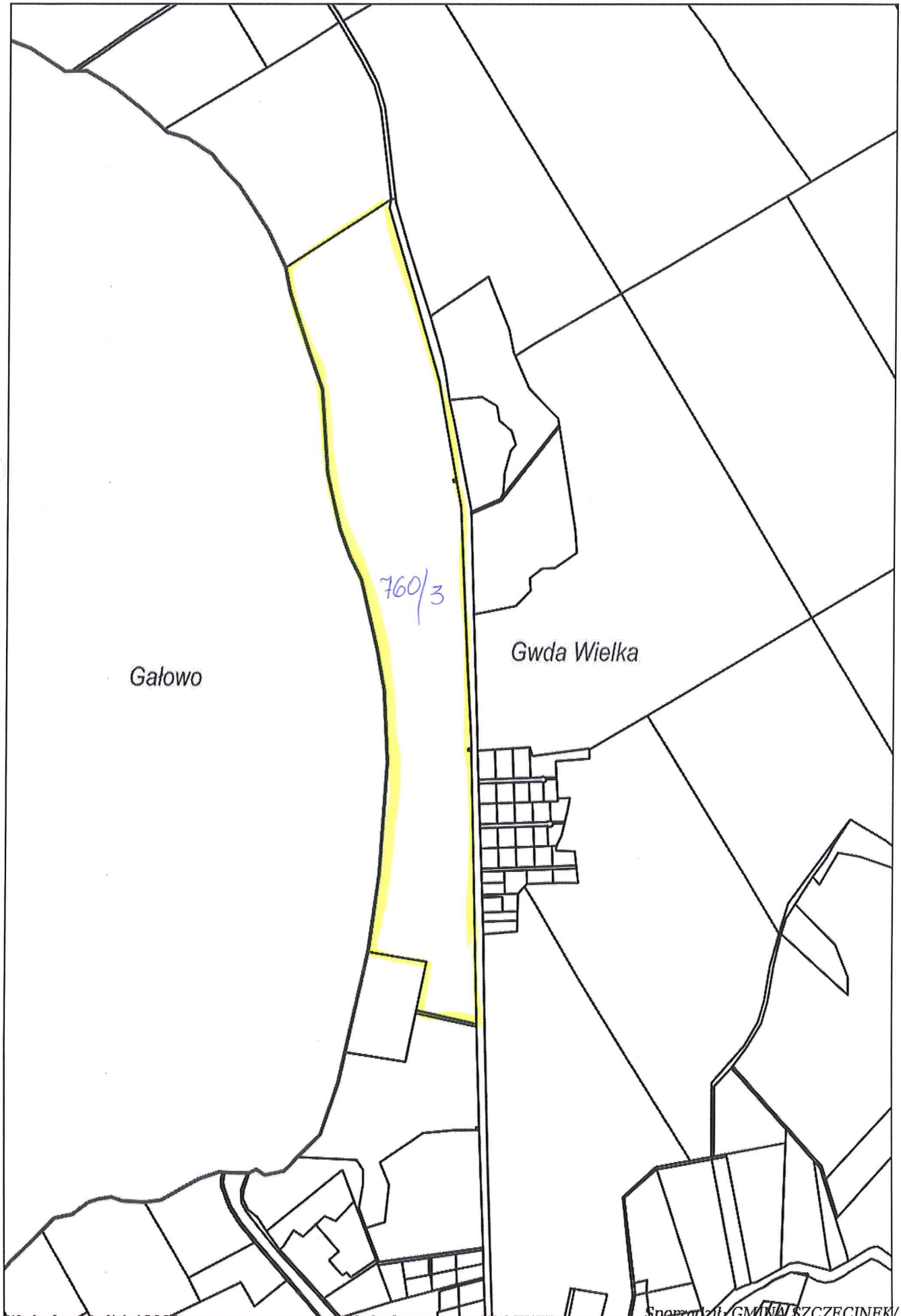
Wydruk w skali 1:10000

Wydruk z systemu WebEWID

Sporządził: GMINA SZKZCINEK/
Małgorzata Zawilińska-Stępień

Udostępniane informacje nie są dokumentami w postępowaniach administracyjnych i innych. Materiały zawierające informacje z powiatowego zasobu geodezyjnego i kartograficznego (w tym dane z operatu ewidencji gruntów i budynków Starostwa Powiatowego w Szczecinku) należy zamawiać w Wydziale Geodezji. Dokumenty zawierające inne informacje przetwarzane w Wewnętrznym Portalu Mapowym należy zamawiać w wydziałach merytorycznych, odpowiedzialnych za aktualizację tych danych.

Wydruk mapy z systemu WebEWID

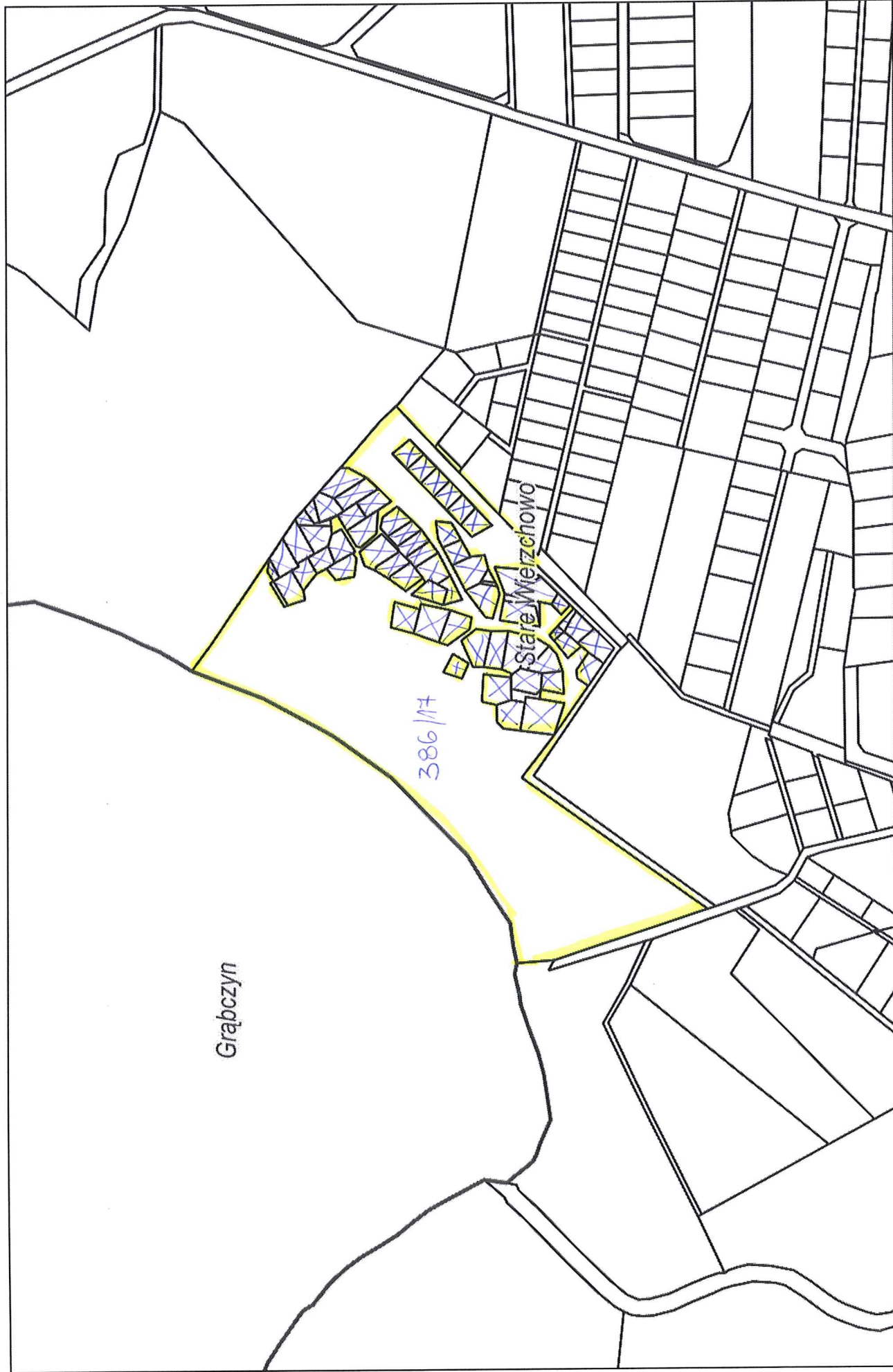


Wydruk w skali 1:10000

Wydruk z systemu WebEWID

Spisano w GMINIE SZCZECINEK/
Małgorzata Zawilińska-Stepień

Udostępniane informacje nie są dokumentami w postępowaniach administracyjnych i innych. Materiały zawierające informacje z powiatowego zasobu geodezyjnego i kartograficznego (w tym dane z operatu ewidencji gruntów i budynków Starostwa Powiatowego w Szczecinku) należy zamawiać w Wydziale Geodezji. Dokumenty zawierające inne informacje przetwarzane w Wewnętrznym Portalu Mapowym należy zamawiać w wydziałach merytorycznych, odpowiedzialnych za aktualizację tych danych.



Wydruk w skali 1:5000

Wydruk z systemu WebEWID

Sporządził: GMINA SZCZECINEK/ Małgorzata Zawilińska-
Stępień

Udostępniane informacje nie są dokumentami w postępowaniach administracyjnych i innych. Materiały zawierające informacje z powiatowego zasobu geodezyjnego i kartograficznego (w tym dane z operatu ewidencji gruntów i budynków Starostwa Powiatowego w Szczecinku) należy zamawiać w Wydziale Geodezji. Dokumenty zawierające inne informacje przetwarzane w Wewnętrznym Portalu Mapowym należy zamawiać w wydziałach merytorycznych, odpowiedzialnych za aktualizację tych danych.